



Evropská unie
Evropský sociální fond
Operační program Zaměstnanost

Realizace strategického dokumentu hrazena z projektu „Komunikační nástroje, strategické dokumenty a pasporty pro potřebu DSO Region Slezská brána, jeho města a obce“, reg. číslo CZ.03.4.74/0.0/0.0/18_092/0014731.



STRATEGICKÝ PLÁN
ROZVOJE OBCE
KRÁSNÁ

2021
2025

Objednatel: Obec Krásná
Krásná 287,
pošta Pražmo 739 04

Zhotovitel: AQE advisors, a.s.
třída Kpt. Jaroše 1944/31,
602 00 Brno

Název projektu: Komunikační nástroje, strategické dokumenty a pasporty pro potřebu DSO Region Slezská Brána, jeho města a obce

Číslo projektu: CZ.03.4.74/0.0/0.0/18_092/0014731

Doba zpracování: březen 2021 - listopad 2021

Aktualizace: březen 2023

Strategický plán rozvoje obce Krásná byla zpracovávána v souladu s pokyny uvedenými na webové aplikaci Ministerstva pro místní rozvoj dostupné na www.obcepro.cz.

Obsah

Úvod	5
A Analytická část	6
A.1 Území	6
A.1.1 Základní údaje o obci	6
A.2 Sociodemografická analýza	9
A.2.1 Demografická situace	9
A.2.2 Ekonomický sektor	11
A.3 Bytový fond	12
A.4 Dopravní a technická infrastruktura	13
A.4.1 Dopravní obslužnost	13
A.4.2 Dopravní infrastruktura	13
A.4.3 Technická infrastruktura	14
A.5 Občanská vybavenost	15
A.5.1 Veřejná prostranství	16
A.5.2 Školství a vzdělávání	17
A.5.3 Sociální a zdravotní péče	18
A.5.4 Sportovní a kulturní vyžití, volný čas	18
A.5.5 Bezpečnost	19
A.6 Životní prostředí a cestovní ruch	20
A.6.1 Cestovní ruch a rekreace	21
A.7 Správa obce	23
A.7.1 Úřad obce	23
A.7.2 Hospodaření obce	24
A.8 Dotazníkové šetření v obci Krásná	25
A.9 Východiska pro návrhovou část	30
B Strategická část	33
B.1 Vize	33
B.2 Klíčové směry rozvoje obce	34
B.3 Priority a cíle	36
B.4 Opatření a rozvojové aktivity	36
C Podpora realizace strategického plánu rozvoje obce	43
C.1 Financování strategického plánu rozvoje obce	44
Seznam použitých zkratk	45
Seznam tabulek, obrázků a grafů	46



ANALYTICKÁ ČÁST

Úvod

Strategický plán rozvoje obce Krásná je aktivizačním nástrojem řízení rozvoje a s ohledem na dispozice dané územním plánem formuluje představy o budoucnosti obce a navrhuje způsoby, jak těchto představ dosáhnout. Strategický plán rozvoje obce je zpracován na období 2021–2025.

Strategie rozvoje obce se věnuje oblastem, ve kterých chceme něco změnit či nově vytvořit, podporuje efektivní využívání finančních prostředků obce i jejího celkového potenciálu. Strategický plán také slaďuje představy jednotlivých subjektů (zastupitelů, občanů, organizací působících v obci, podnikatelů apod.) o rozvoji obce, respektuje aktuální potřeby, regionální i historické konsekvence a bere v úvahu místní limity rozvoje. Je prostředkem k maximálnímu využití potenciálu území prostřednictvím volných finančních prostředků obce, ale také absorpcí dotační podpory ze strukturálních fondů, národních programů, krajských dotací, nadací a soutěží.

Strategický plán rozvoje obce se skládá ze dvou částí, bez jejichž vzájemné provázanosti není možné dosáhnout požadovaných výsledků, tedy konkrétně:

- A analytická část,
- B návrhová a implementační část.

Postup zpracování

Na základě výběrového řízení v rámci projektu „Komunikační nástroje, strategické dokumenty a pasporty pro potřebu DSO Region Slezská Brána, jeho města a obce“, reg. č. CZ.03.4.74/0.0/0.0/18_092/0014731 byla jako zpracovatel díla vybrána společnost AQE advisors, a.s., která má se strategickým plánováním ve veřejném sektoru více než dvacetiletou zkušenost.

V červnu 2021 byl vytvořen dotazník v písemné i v elektronické podobě. Ten byl distribuován mezi občany v průběhu července 2021. Obyvatelé mohli vyjádřit svůj názor na stávající stav v jednotlivých oblastech života v obci a také podat návrhy na zkvalitnění a budoucí rozvoj obce Krásná. V září 2021 byl dotazník vyhodnocen společně s veřejně dostupnými statistickými daty. Na tomto základě pak byla zpracována analytická část dokumentu, na kterou navázala návrhová a implementační část. Dle zadání objednatele byla analyzována data za roky 2016–2020. Návrhová a implementační část popisuje cíle a budoucí rozvojové aktivity obce.

V průběhu zpracování Strategie rozvoje obce došlo k setkání pracovní skupiny a ke komunitnímu veřejnému projednání.

A Analytická část

Analytická část popisuje aktuální stav, vývoj a rozvojové možnosti klíčových oblastí života v obci Krásná. Základním charakterem analytické části je zmapovat stav aspektů života na daném území. Smyslem je vytvořit přehledný koncept výstižně charakterizující oblasti života v obci, které jsou pro následný vývoj v území klíčové. K tvorbě analytické části přistupujeme s rozmyslem a s nadhledem.

Cílem není zahlcení daty a podání zcela vyčerpávajícího přehledu všech oblastí života v obci, ale především jejich cílený výběr s ohledem na důležitost, která zohledňuje jejich provázanost a vzájemnou závislost. Tedy vytvořit vhodnou základnu pro následnou formulaci SWOT analýzy, vize a cílů.

A.1 Území

A.1.1 Základní údaje o obci

Krásná je horská obec, kterou najdeme mezi nejvyšší horou Moravskoslezských Beskyd, Lysou horou (1323 m n. m.), a masivem hory Travný, kde se rozkládá v údolí horské říčky Mohelnice. Další část obce se pak nachází na severním úpatí hory Kyčery.

Charakter zástavby je rozvolněný, což je typické pro podhorské oblasti. Katastr obce je vysoce členitý. K obci Krásná náleží okolní horské osady a usedlosti; Visalaje a Zlatník. Obec představuje koncové osídlení a terénní reliéf neumožňuje přeshraniční propojení se Slovenskou republikou. To je možné pouze prostřednictvím pěších a cyklistických nebo lyžařských běžkařských tras.

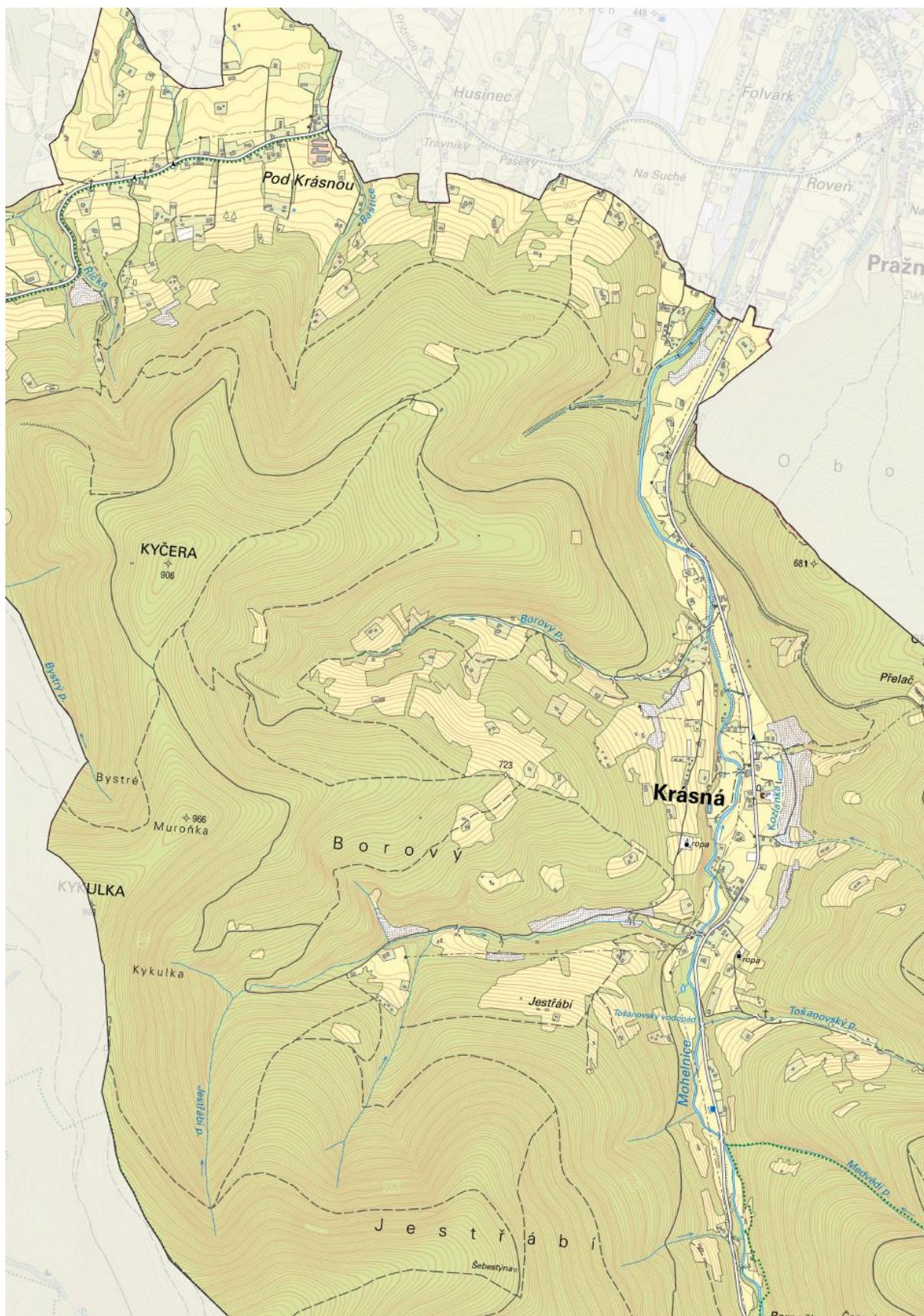
Díky své turistické oblíbenosti, rozvinuté infrastruktuře a blízkosti Ostravy, Frýdku-Místku a Třince, zůstává Krásná nadále oblíbeným místem odpočinku a výletů pro obyvatele okolních měst i vyhledávanou destinací pro návštěvníky z celé ČR i ze zahraničí. Vypovídá o tom i počet staveb určených k individuální rekreaci, kterých je v obci 669.

Důležitým prvkem života v obci je zachovalá hodnota životního prostředí díky Chráněné krajinné oblasti Beskydy, která pokrývá téměř celý katastr obce.

Krásná se bude nadále rozvíjet jako sídlo s preferovanou funkcí bydlení a rekreace. Rozvoj obce, která je i turisticky velmi významná, bude klást velký důraz na udržitelnost a na zachování kvality života místních obyvatel. Kromě přírůstku vlastních obyvatel bude obec také nadále klidnou odpočinkovou zónou pro Ostravu, Frýdek-Místek a další blízká města ostravské aglomerace.

Rozptýlený charakter zástavby určuje obec Krásnou, má urbanistickou hodnotu a přispívá k utváření krajinného rázu. To vše je potřeba zachovat, proto je nutné i v další výstavbě a ve vytyčování ploch k zástavbě dbát na jejich udržitelný rozvoj.

Obrázek 1: Základní mapa centrální a severní části obce Krásná



Zdroj: ČUZK

V současné době má Krásná 669 obyvatel. Katastrální území obce přesahuje 4 400 ha. Obec se tak řadí mezi municipality s nejrozsáhlejším katastrem v regionu

Počátky obce Krásná jsou spojovány s valašskou kolonizací Beskyd. Největší rozvoj obce jako rekreační oblasti byl především v 70. a 80. letech minulého století. K 1. lednu 1989 měla obec 665 obyvatel, 339 popisných čísel, ale 579 chatových objektů.

Z demografického hlediska je stav obyvatelstva v posledních letech stabilní s intenzivnějším nárůstem v posledních letech (viz demografická situace).



Zdroj: *Barbora Šebestová*

A.2 Sociodemografická analýza

A.2.1 Demografická situace

Následující kapitola přibližuje změny ve vývoji počtu obyvatel a věkové struktury obce, které významně ovlivňují zdejší socioekonomické prostředí.

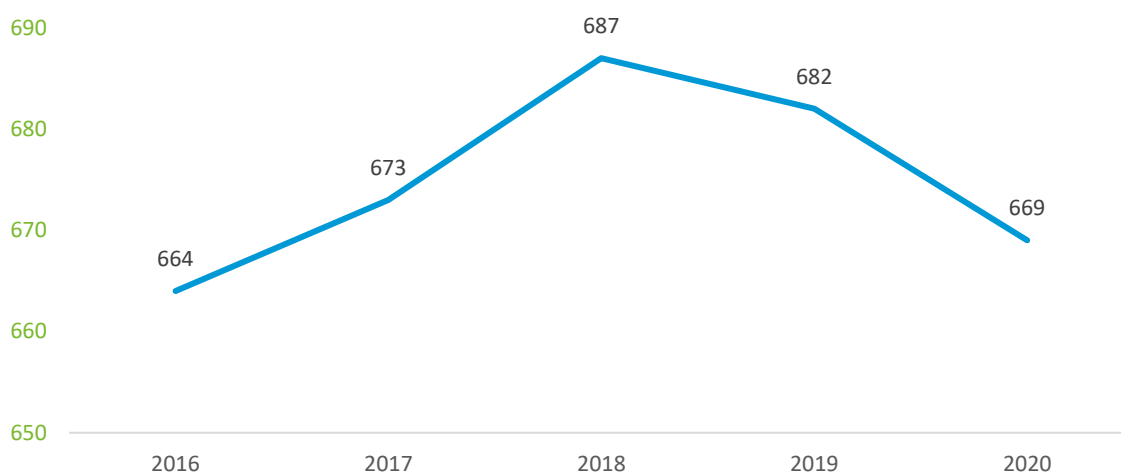
V posledních letech se počet obyvatel stabilizoval. Od roku 2016 se počet obyvatel zvýšil o 5 obyvatel. Výraznější nárůst obec zaznamenala mezi roky 2016 a 2018, kdy přibylo 23 obyvatel. Z dlouhodobého pohledu daný trend odpovídá celému regionu Frýdecko-Místecka, ve kterém se mezi lety 2016 a 2019 zvýšila celková populace zhruba o 2,2 %.

Tabulka 1: Vývoj počtu obyvatel obce 2016 – 2020 (stav k 31. 12. daného roku)

Počet obyvatel	2016	2017	2018	2019	2020
Krásná	664	673	687	682	669

Zdroj: ČSÚ

Graf 1: Vývoj počtu obyvatel obce 2016–2020 (stav k 31. 12. daného roku)



Zdroj: ČSÚ

Věková struktura obyvatel

Složení obyvatelstva podle věku patří k významným faktorům sociálně ekonomického vývoje. Ve sledovaném období dominantně převažuje seniorská složka obyvatel nad složkou mladých obyvatel. **Hodnota indexu stáří za rok 2020 dosáhla 193,5.** Tedy na 100 dětí do 15 let věku připadá 193 obyvatel ve věku 65 a více let. Podobné výsledky jsou v kontextu Regionu Slezská brána nejvyšší. Druhá nejvyšší hodnota mezi obcemi je ve Vyšních Lhotách (154). Změna indexu stáří je intenzivní. Od roku 2016 se index zvýšil ze 170 na 193, tedy o 23 bodů. **Průměrný věk dosahuje 45,3 let** (za rok 2020), což je vyšší hodnota než průměrný věk v kraji. Nejvíce převažuje věková skupina od 45 do 65 let.

Tabulka 2: Počet obyvatel dle věkových skupin (stav k 31. 12. daného roku)

	v tom ve věku (let)			Index stáří obyvatel
	0-14	15-64	65 a více	
2016	78	453	133	170
2017	75	457	141	188
2018	77	468	142	184
2019	80	453	149	186
2020	77	443	149	193

Zdroj: ČSÚ

Stabilizovat růst hodnoty indexu stáří by mohla migrační aktivita a nová výstavba, která by v obci mohla napomoci k růstu počtu obyvatel v produktivním věku. Vyšší počet starších obyvatel do budoucna s sebou nese riziko vyšší zátěže na sociální a zdravotní systém.

Pohyb obyvatel

Vývoj počtu obyvatel území ovlivňují dva pohyby - přirozený přírůstek a stěhování (migrace). Ve sledovaném období 2016 až 2020 byl **přirozený přírůstek** v záporných hodnotách, což souvisí s vysokým podílem staršího obyvatelstva. Celkově se jednalo tímto způsobem o úbytek 17 obyvatel.

Druhou složkou celkového přírůstku obyvatelstva je **migrační přírůstek**. Ten se skládá z počtu přistěhovaných minus odstěhovaných obyvatel. Migrační přírůstek je ve sledovaných letech oproti přirozenému **kladný (+34)**. **Přírůstek je však pozorovatelný u všech obcí v regionu. Hodnota v obci Krásná patří k nižším v regionálním srovnání.** Do budoucna se dá očekávat i nárůst živě narozených dětí.

Tabulka 3: Pohyb obyvatelstva v letech 2016 – 2020

Rok	Živě narození	Zemřelí	Přistěhovalí	Vystěhovalí	Přírůstek (úbytek)		
					přirozený	stěhováním	celkový
2016	3	8	25	8	-5	17	12
2017	5	2	23	17	3	6	9
2018	5	11	32	12	-6	20	14
2019	6	8	12	15	-2	-3	-5
2020	4	11	19	25	-7	-6	-13

Zdroj: ČSÚ

Vzdělanostní struktura obyvatel

Vzdělanostní struktura obyvatel obce odpovídá dynamickému mladému obyvatelstvu v blízkosti aglomerace většího města. Projevuje se především intenzivním růstem vysokoškolsky vzdělaných obyvatel. V rámci SLDB 2021 očekáváme růst podílu středoškolsky a vysokoškolsky vzdělaného obyvatelstva. Krásná bude následovat celorepublikový trend.

Tabulka 4: Obyvatelstvo podle nejvyššího ukončeného vzdělání

		Celkem
Obyvatelstvo ve věku 15 a více let		552
z toho podle stupně vzdělání	bez vzdělání	2
	základní včetně neukončeného	119
	střední vč. vyučení (bez maturity)	210
	úplné střední (s maturitou)	136
	nástavbové studium	11
	vyšší odborné vzdělání	4
	vysokoškolské	54

Zdroj: Sčítání lidí domů a bytů, 2011

A.2.2 Ekonomický sektor

Z hlediska trhu práce je důležité zmínit, že od roku 2016 se situace na trhu práce v Krásné mění a dochází ke **snižování podílu nezaměstnaných osob**. Trend v obci kopíruje celorepublikové trendy. Rok 2020 je nezaměstnanost ovlivněna pandemií koronaviru. Ve srovnání s okolními obcemi vykazuje Krásná vyšší míru nezaměstnanosti. V regionálním srovnání se v obci projevuje vyšší nezaměstnanost spjatá jak s vyšším podílem starších obyvatel, tak i s větší vzdáleností od regionálních center.

Dojíždka a vyjíždka se týká především blízkého okolí. Za prací, vzděláním, školskými zařízeními, zábavou, lékařskou péčí a řadou dalších služeb dojíždějí místní především do Frýdku-Místku, kam je cestování navíc usnadněno fungující veřejnou dopravou.

Tabulka 5: Vývoj podílu nezaměstnanosti (k 31. 12. daného roku)

Rok k 31. 12.	2016	2017	2018	2019	2020
Podíl nezaměstnaných osob (%)	5,1	5,3	2,4	2,8	4,7

Zdroj: ČSÚ

Z TRVALE ŽIJÍCÍCH RESPONDENTŮ DOJÍŽDÍ 28 % DO FRÝDKU-MÍSTKU, 22 % DO OSTRAVY A 15 % DO RAŠKOVIC. TAKÉ BYLY UVEDENY NÁSLEDUJÍCÍ MĚSTA ČI OBCE: FRÝDLANT N. OSTRAVICÍ, NOŠOVICE, PRŽNO, PRAŽMO, KOPŘIVNICE, OLMOUC, JESENÍK.

Ekonomické subjekty

Obec Krásná disponuje pozemky především pro zemědělskou výrobu. Územní plán obce vymezuje pozemky a stavby zemědělských výrobních areálů a zařízení lesního hospodářství.

Výroba v obci zůstane zastoupena třemi menšími výrobními plochami.

Trvalou formou podpory podnikatelů ze strany obce je poskytnutí prostoru na webových stránkách obce. Dále mohou být ojediněle ve zpravodaji zveřejňovány příspěvky podnikatelů, nejedná se ale o typickou inzertní plochu. Obec se nyní snaží o vytvoření dialogu s podnikateli i mezi nimi navzájem pravidelnými setkáními. Tento networking tradičně vede k jednodušší spolupráci a k předávání zkušeností mezi podnikateli, k sponzorským darům pro obec a má mnoho pozitivních nepřímých efektů.

V obci bylo v roce 2020 evidováno 185 podniků se zjištěnou aktivitou, z toho přes 80 % tvořily fyzické osoby (spolu se zemědělskými podnikateli). Míra podnikatelské aktivity v obci je ve srovnání s ostatními obcemi průměrná.

Tabulka 6: Podnikatelské subjekty podle právní formy (31. 12. 2020)

	Podniky se zjištěnou aktivitou
Celkem	185
fyzické osoby	159
právnícké osoby	14

Zdroj: ČSÚ

A.3 Bytový fond

Pro sídelní strukturu celého správního obvodu ORP Frýdek-Místek je charakteristická vysoká hustota osídlení, s výjimkou horského území právě například v Krásné. V horské oblasti je značný počet obcí s rozptýlenou zástavbou. Významnou roli ve struktuře osídlení Krásné hraje rekreační funkce území. Počet ubytovaných v obci výrazně kolísá v závislosti na rekreační sezóně. Počet chat a chatových objektů je oproti klasickým rodinným domům více než dvojnásobný. Dle údajů obce se na území Krásné nachází **669 chatových objektů**.

Řešené území tvoří jedno katastrální území. Míra zástavby, osídlení a orientace vazeb je do značné míry ovlivněna přírodními podmínkami území. Údolí Mohelnice je neprůjezdné a jediný přístup do něj je ze severní části, v prostupnosti na všechny ostatní strany (jih, západ, východ) zabraňují vysoké horské hřbety.

Při rozvoji bytového fondu územní plán (dále i ÚP) obce využívá rezerv v zastavěném území, s ohledem na rozptýlený charakter zástavby navrhuje i intenzivnější využití proluk mezi domy. Vymezení nových ploch pro rozvoj bydlení a komerčních ploch je navrženo v přímé návaznosti na nově vymezené zastavěné území, a to za účelem minimalizace zásahu do nezastavěného území. Vymezení zastavěného území bylo podpořeno průzkumy v terénu, kdy byl prověřován skutečný stav objektů a staveb v území. V ÚP jsou stanoveny zásady zajišťující ochranu přírodních a kulturních hodnot krajiny.

Od roku 2016 bylo v obci dokončeno celkem 9 bytů v rodinných domech (byt v rodinném domě je stavba pro bydlení, která svým stavebním uspořádáním odpovídá požadavkům na rodinné bydlení). Podle údajů ČSÚ bylo v obci získáno v období let 1997–2017 průměrně cca 3 byty ročně. V průměru se jedná o 4,6 bytů/1000 obyvatel ročně, při srovnatelném průměru ČR 2,7 bytů/1000 obyvatel ročně se jedná o nadprůměrný údaj.

Tabulka 7 Počet dokončených bytů v obci

Rok	Byty celkem
2016	3
2017	3
2018	2
2019	-
2020	1

Zdroj: ČSÚ,

Dle Sčítání lidu, domů a bytů z roku 2011 bylo v obci **293 domů**, z toho většinu zaujímají domy rodinné. Bytové domy a bydlení v nich tak tvoří pouze minoritní část. Celkový počet bytů v celé obci byl **344 bytů**, z tohoto počtu bylo 236 bytů obydlených. Podíl obydlených bytů je průměrný. Neobydlené budovy v obci nezpůsobují komplikace, z většiny se jedná o budovy určené k rekreaci.

Tabulka 8: Domovní fond (SLBD 2011)

Celkový počet domů	Rodinné domy	Bytové domy	Ostatní budovy
293	285	2	6

Zdroj: SLBD 2011, ČSÚ, domovní fond

Tabulka 9: Počet bytů v obci a jejich obydlenost (SLDB 2011)

Celkový počet bytů	Počet obydlených bytů	Neobydlené byty		
		Počet neobydlených bytů	Slouží k rekreaci	Nezpůsobilé k bydlení
344	236	108	102	6

Zdroj: SLDB 2011, ČSÚ → vlastní výběr → SLDB 2011 → počet bytů – obydlenost domu

Z hodnocení procentuální naplněnosti rozvojových ploch v obci, vyplývá z územního plánu, že **existuje dostatečná nabídka rozvojových ploch pro nové zájemce o bydlení**. Probíhající změna územního plánu by navíc měla přinést, v únosné míře, nové plochy k zastavění.

Z POHLEDU TRVALE ŽIJÍCÍCH RESPONDENTŮ MAJÍ NA BYDLENÍ V KRÁSNÉ NEJRADĚJI PŘÍRODU, KLID A VESNICKÝ RÁZ. NAOPAK SE OBČANŮM NELÍBÍ NEGATIVNÍ VLIVY TURISMU (NEPOŘÁDEK, VYŠŠÍ PROVOZ, AUTA PARKUJÍCÍ I MIMO PARKOVIŠTĚ) A NABÍDKA SLUŽEB A INFRASTRUKTURA (SLABÉ INTERNETOVÉ PŘIPOJENÍ, CHYBĚJÍCÍ ŠIRŠÍ NABÍDKA POTRAVIN, CHYBĚJÍCÍ RESTAURACE, ŠPATNÝ STAV KOMUNIKACE Z VYŠNÍ MOHELNICE NA VISALAJE AJ.).

A.4 Dopravní a technická infrastruktura

A.4.1 Dopravní obslužnost

Obec Krásná je zapojena do integrovaného dopravního systému Moravskoslezského kraje KODIS. Obec je napojena pouze na autobusovou veřejnou dopravu. Řešeným územím není vedena žádná železniční trať, nejbližší železniční stanice je ve Frýdlantu nad Ostravicí, vzdálena od nejbližší části Krásné přibližně 10 km.

Obec je obsluhována příměstskými autobusovými linkami a MHD. Veřejnou dopravou jsou napojeny i odlehlejší části obce jako je Vyšní Mohelnice, kde spojení slouží především pro turisty. Nyní jezdí přímá MHD z Frýdku-Místku až na Visalaje. Na území obce se nachází 15 zastávek, což patří k nejvyšším hodnotám na území SO ORP Frýdek-Místek. Při přepočtu počtu zastávek na 1000 trvalých obyvatel v obci, má Krásná nejmenší počet zastávek v celém SO ORP Frýdek-Místek.

Využití veřejné dopravy místními obyvateli je nízké a je spojeno s nízkou hustotou zástavby a vysokou docházkovou vzdáleností k jednotlivým zastávkám veřejné dopravy. Další rozšíření veřejné dopravy může vést ke stabilizaci problémů s parkováním turistů v obci.

CHATAŘI I OBČANÉ ZMIŇUJÍ, ŽE BY U VJEZDU DO OBCE MOHL BÝT UMÍSTĚN INFO PANEL O NAPLNĚNOSTI PARKOVIŠTĚ, ABY AUTA DO ÚDOLÍ ANI NEVJÍŽDĚLA A NEPARKOVALA POTÉ NA JINÝCH PLOCHÁCH.

S VEŘEJNOU DOPRAVOU JE SPOKOJENO 68 % VŠECH RESPONDENTŮ, 15 % JE NESPOKOJENO. VELKÁ ČÁST (17 %) VEŘEJNOU DOPRAVU V OBCI NEDOKÁŽE POSODIT. NESPOKOJENÍ S VEŘEJNOU DOPRAVOU NEJČASTĚJI UVÁDĚLI DŮVOD: MÁLO SPOJŮ, MÁLO SPOJŮ PO 19 HODINĚ Z F-M, NEEEXISTENCE SPOJE DO FRÝDLANTU N. O., NENAVAZUJÍCÍ SPOJE NA SMĚNY, CHYBĚJÍCÍ ODPOLEDNÍ SPOJ PO ŠKOLE.

A.4.2 Dopravní infrastruktura

Významným problémem je absence chodníků. Chodníky respondentům chybí prakticky podél celé trasy hlavní komunikace, zejména v úseku mezi zastávkami Pod Žorem a Rekreat.

Chybí cyklostezka (případně kombinovaná stezka) od Raškovic na Visalaje (a na Lysou horu). Červeně značená turistická trasa z Muroňky na Lysou horu je používána jako cyklostezka, její technický stav však tomu neodpovídá.

Kapacita a stav parkovišť jsou nedostatečné. Z konkrétních lokalit respondenti zmiňují parkoviště u Rekreatu a u odbočky na Lysou horu. Zvláště v turistické sezóně a o víkendech je situace kalamitní a někteří respondenti v této souvislosti navrhují omezení vjezdu a parkování mimo veřejná parkoviště (Zlatník, Muroňka, Visalaje). Chybí informace o možnostech parkování (při vjezdu do obce). Na parkovištích chybí sociální zázemí.

Parkování

Pro parkování osobních automobilů je k dispozici přibližně 385 stání (www.pomedvedichtlapkach.cz/parkovani-krasna/). Do výčtu nejsou zahrnuty parkovací kapacity malého rozsahu do 2 až 3 stání, parkoviště pro zaměstnance uvnitř výrobních a podnikatelských areálů a ostatní parkovací místa malého rozsahu, která nejsou řádně vyznačena dopravním značením.

DLE OBČANŮ:

DLE VÝSLEDKŮ REALIZOVANÉHO ŠETŘENÍ JE SPOKOJENO S DOPRAVNÍ INFRASTRUKTUROU V OBCI 50 % OBČANŮ, NAOPAK 45 % JE NESPOKOJENO. 35 % - JE SPÍŠE NESPOKOJENO, PROTOŽE: CHYBÍ PARKOVIŠTĚ, CHYBÍ CHODNÍKY, ŠPATNÉ ZNAČENÍ HLAVNÍ SILNICE. 10 % JE VELMI NESPOKOJENO, PROTOŽE: CHYBÍ CYKLOSTEZKY, CHYBÍ CHODNÍKY, VYSOKÁ RYCHLOST AUT.

ČÁST OBČANŮ POUKAZUJE I NA SNÍŽENOU BEZPEČNOST Z DŮVODU NEPŘIMĚŘENÉ RYCHLOSTI PROJÍZDĚJÍCÍCH ŘIDIČŮ V KOMBINACI S ÚZKÝMI VOZOVKAMI BEZ CHODNÍKŮ/ CYKLOSTEZEK.

DLE CHATAŘŮ: 35 % JE SPOKOJENO, 41 % JE NESPOKOJENO, 24 % SITUACI NEDOKÁŽE POSODIT. NEJČASTĚJŠÍ DŮVODY NESPOKOJENOSTI JSOU UVÁDĚNY: NEDOSTATEČNÝ POČET PARKOVÁNÍ, CHYBÍ CHODNÍKY A CYKLOSTEZKY.

A.4.3 Technická infrastruktura¹

Vodovod - V obci je vybudován veřejný vodovod ve správě SmVaK Ostrava a.s. – regionální správa Frýdek – Místek. Centrální část obce je zásobována převážně z přivaděče systému Zimný – Prašivá, na něj jsou kromě Krásné napojeny i obce Pražmo, Raškovice, Vyšní a Nižní Lhoty, Nošovice a část Dobré. Zdrojem vody je prameniště Zimný. Chatařské oblasti nejsou na tento vodovod napojeny.

Kanalizace a čistírna odpadních vod – jako jeden z významných problémů je nevyhovující úroveň odvádění a likvidace odpadních vod, kdy obec nemá kanalizaci.

V současné době v obci není, nebo je jen velmi sporadicky vybudována stávající kanalizace, která slouží k odvádění převážně dešťových vod do recipientů. Likvidace splaškových odpadních vod z jednotlivých objektů obytné zástavby probíhá lokálně přímo u zdroje. Splaškové odpadní vody se převážně akumulují v septicích a žumpách. Ty mají přepady zaústěny do povrchových příkopů a trativodů, kterými odpadní vody odtékají s ostatními vodami do recipientu Mohelnice. Dešťové vody jsou odváděny povrchově, otevřenými příkopy do místních toků.

CHATAŘI A OBYVATELÉ, KTEŘÍ NA CHATĚ POBYVAJÍ VĚTŠINU ROKU, UVÁDÍ JAKO NEDOSTATEK NEEXISTUJÍCÍ VYHLÁŠKU/PRAVIDLO, KTERÉ BY STANOVOVALO, ŽE KAŽDÁ CHATA MUSÍ MÍT SEPTIK. (KOMENTÁŘ: OD ROKU 2021 JE LEGISLATIVOU DÁNA POVINNOST LIKVIDOVAT ODPADNÍ VODY VÍCEMÉNĚ BUĎ PROSTŘEDNICTVÍM ČOV NEBO VYVÁŽENÉ VODOTĚSNÉ BEZODTOKOVÉ ŽUMPY). ČASTO JE CHATAŘI UPOZORŇOVÁNO NA CHYBĚJÍCÍ VODOVOD VEDOUcí DO JEJICH LOKALITY.

Plynofikace – Místní plynovodní síť v Krásné je provedena středotlakými plynovody s napojením na společnou plynovodní síť Raškovice, Pražmo a Morávka. Celková délka plynovodní sítě v obci dosahuje cca 11 km. Odlehlé zastavěné a zastavitelné plochy zůstanou bez napojení na plyn.

JEN 54 % VŠECH RESPONDENTŮ (OBYVATELÉ I CHATAŘI) JE SPOKOJENO S POKRYTÍM MOBILNÍM SIGNÁLEM. OSTATNÍ ZMIŇUJÍ NEJČASTĚJI PROBLÉM SE SLABÝM SIGNÁLEM A NÍZKÝM POKRYTÍM OD POSKYTOVATELŮ (O2, T-MOBILE, VODAFONE, CETIN AJ.)

¹ Zdroj: Územní plán obce.

A.5 Občanská vybavenost

Obec má dobrou dostupnost většiny zařízení občanské vybavenosti dle standardů dostupnosti obcí obdobné velikosti. Na území se mimo následující zmíněné vyskytuje velký počet ubytovacích zařízení s kapacitou 423 lůžek.

Tabulka 10: Počet ubytovací kapacity v obci

Název subjektu	Kapacita
AK 1324,s.r.o.	44
Beskýdek 1	22
Beskýdek 2	14
Beskýdek 3	36
Beskýdek 4	10
DDM Orlová	36
Eliška Sára (Chalupa Krásná)	9
Horská chata Sihly	12
Chalupa Pod lípou	7
Chalupa Stříška	10
Chalupa Zlatník	22
Chata Krásné chvíle	8
chata v Jestřábím údolí	6
Ing.Miloslav Matys	10
Myslivna Zlatník	12
Osada Klidu	25
Penzion Lukáš	21
Roubenka u Rottků	8
Střední škola PO a Vyšší odborná škola PO	15
Tomáš Řepišťák (Zámeček Visalaje)	16
Visalaje s. r. o.	50
Visalajka s. r. o.	30

Zdroj: Situační analýza rozvoje cestovního ruchu v obci Krásná, 2021

Na území obce se nacházejí následující prvky občanské vybavenosti:

- Dětská hřiště v areálu obecního úřadu a v areálu hasičské zbrojnice na Dolní Krásné
- Víceúčelová sportovní hřiště v areálu obecního úřadu a v areálu hasičské zbrojnice na Dolní Krásné
- Občerstvení Krásenská studánka
- Cyklo-Moto Bar U Kikina
- Hotel Visalaje s restaurací
- Chata Emil Zátopek – Maratón a Desítka
- Knihovna s dvěma pobočkami (v budově OÚ Krásná a v budově hasičské zbrojnice na Dolní Krásné)
- Sál v budově OÚ Krásná
- Občasné občerstvení v Chráněné dílně U Dobré naděje
- Sjezdovka Radegast
- Sjezdovka Biocel Paskov s bufetem
- Sjezdovka Fela
- Sjezdovka Visalaje
- Cyklobar Zlatník
- Stánek rychlého občerstvení (parkoviště Visalaje)
- Evžen Rumian ml. (starý hotel Visalaje)
- Restaurace Rekreat (dočasně mimo provoz)

V obci není běžná mateřská nebo základní škola, rodiče mají mimo jiné možnost posílat své děti do MŠ v Pražmě, Morávce, Raškovících a ZŠ taktéž v Raškovících či na Morávce. V obci se rovněž nenachází pobočka České pošty, nejbližší pobočka se nachází v Pražmě.

A.5.1 Veřejná prostranství

V obci se nacházejí především liniová veřejná prostranství. Obsahují zpravidla místní komunikace, pěší chodníky a pěší prostranství, zajišťují přístup k ostatním plochám zastavěného území a k zastavitelným plochám a umožňují prostup zastavěným územím do volné krajiny.

Stávající plochy veřejného prostranství jsou v obci dvě. Jedna se nachází v areálu obecního úřadu, kde je do budoucna uvažována realizace rozšíření v podobě „Návsi“ a Multifunkční kulturně-sportovní haly. Druhá se pak vyskytuje v areálu hasičské zbrojnice na Dolní Krásné.

Obrázek 2: Budova a volnočasový areál OÚ Krásná



Zdroj: *Barbora Šebestová*

Mezi kulturní hodnoty patří objekty, které svým umístěním a charakterem dokumentují historický vývoj osídlení a dotváří ráz obce. Jsou to drobné sakrální objekty (kapličky, boží muka, kříže apod.) a veškeré kvalitní stavby dotvářející charakter obce, jedná se zejména o:

- kamenný kříž, p.č. 1734
- dřevěný kříž, p.č. 2504/2
- dřevěný kříž, p.č. 2697
- dřevěná zvonička, p.č. 2063/1
- dřevěná zvonička, st. 566
- dřevěná zvonička, p.č. 477/3
- dřevěná zvonička, p.č. 1693/1
- nemovitá kulturní památka – venkovská usedlost č.p. 10 na parc. č. 338, 337 k. ú. Krásná pod Lysou Horou.

Lysá hora

Lysá hora je symbolem Beskyd a vždy byla centrem turistiky v Beskydech. Každoročně ji navštíví podle údajů CHKO Beskydy na 500.000 turistů a koná se zde mnoho organizovaných výstupů a sportovních akcí.

Obrázek 3: Vysílač a chata Emila Zátopka na Lysé hoře



Zdroj: Petr Adámek

A.5.2 Školství a vzdělávání

V oboru předškolního a základního vzdělávání působí Lesní klub Jasánek v Krásné, který funguje jako lesní školka pro děti od 3 do 6 let a má vlastní program i pro děti mladší tří let. Mimo tento klub mají děti možnost navštěvovat MŠ v Raškovicích, Pražmu a na Morávce.

Spádová základní škola se nachází v Raškovicích. Celková kapacita základní školy je 468 žáků, což je prozatím dostačující pro celou spádovou oblast okolo Raškovic. Při základní škole kromě školky funguje ještě školní družina pro až 120 dětí a školní jídelna s kapacitou 420 strážníků. Další dostupnou školou je ZŠ na Morávce.

RESPONDENTI, KTEŘÍ MAJÍ ZKUŠENOSTI SE ŠKOLNÍMI ZAŘÍZENÍMI, JSOU VE VELKÉ MÍŘE SPOKOJENI S POSKYTOVÁNÍM VZDĚLÁVACÍCH SLUŽEB, A TO V 95 %. POUZE JEDNOTKY OBČANŮ NEJSOU SPOKOJENY, ZMÍNĚN BYL NEDOSTATEK KROUŽKŮ A VOLNOČASOVÝCH AKTIVIT PRO DĚTI.

A.5.3 Sociální a zdravotní péče

V obci není k dispozici žádná ordinace praktického lékaře pro dospělé ani pro děti. Občané obce mohou využít služeb dětského lékaře a praktického lékaře v Raškovicích nebo v Morávce. Dále je občanům k dispozici nemocnice a poliklinika ve Frýdku-Místku. V obci existuje Chráněná dílna u Dobré naděje, která zaměstnává lidi se zdravotním postižením. Tato chráněná dílna je provozována organizací U Dobré naděje, který se věnuje duševně postiženým lidem. Péče o seniory a zdravotně znevýhodněné je zajišťována v domově se zvláštním režimem *Adámkova vila* v Raškovicích, se kterým má obec Krásná uzavřenou smlouvu o přednostním umístování krásenských občanů. Tato spolupráce bude nadále rozvíjena. Adámkova vila v roce 2021 začala provozovat Osobní asistenci - terénní péči působící v domácnostech.

Tabulka 11: Poskytovatelé sociálních služeb na území obce Krásná

Služba	Poskytovatel
intervenční centra	Bílý kruh bezpečí, z.s. Slezská diakonie
odborné sociální poradenství	Centrum pro rodinu a sociální péči z. s. Mobilní hospic Ondrášek, o.p.s
osobní asistence	Centrum pro zdravotně postižené Moravskoslezského kraje o.p.s. Podané ruce - osobní asistence
telefonická krizová pomoc	Centrum psychologické pomoci, příspěvková organizace Městská nemocnice Ostrava, příspěvková organizace
tlumočnické služby	Centrum služeb pro neslyšící a nedoslýchavé, o.p.s Česká unie neslyšících, z.ú.
sociální rehabilitace	Charita Frýdek-Místek KAFIRA o.p.s. Slezská diakonie TyfloCentrum Ostrava, o. p. s.
krizová pomoc	Krizové centrum Ostrava, z. s.
sociálně aktivizační služby pro rodiny s dětmi	Slezská diakonie
raná péče	Společnost pro ranou péči, pobočka Ostrava

Zdroj: Komunitní plán sociálních služeb DSO Region Slezská brána a jeho obcí 2021–2027

A.5.4 Sportovní a kulturní vyžití, volný čas

Podmínky pro sportovní a volnočasové aktivity jsou v obci velmi omezené. Obec uvažuje vytvoření multifunkční kulturně-sportovní budovy „Stodola“, která by poskytovala zastřešené prostory pro konání akcí i za horšího počasí a v zimě. Občanům jsou k dispozici víceúčelová hřiště v areálech obecního úřadu a hasičské zbrojnice na Dolní Krásné. Velkou nabídku sportovního vyžití poskytuje okolí, které je velkým potenciálem pro individuální sportovní vyžití na horskou či silniční cyklistiku, turistiku, trialový běh.

V obci funguje několik spolků:

- Sbor dobrovolných hasičů Krásná
- Sbor dobrovolných hasičů Krásná-Mohelnice
- ZAKr – Za Aktivnější Krásnou, z.s.
- Myslivecký spolek Krásná
- Český svaz včelařů Morávky
- Český svaz včelařů Lubno
- Rosteme s dětmi (Jasánek)
- U Dobré naděje

VĚTŠÍ ČÁST OBYVATEL (72%) JE SPOKOJENA S NABÍDKOU SPOLEČENSKÝCH, KULTURNÍCH A SPORTOVNÍCH AKCÍ V OBCI. 9 % JE NAOPAK NESPOKOJENO, TITO OBČANÉ ČASTO ZMIŇUJÍ MÁLO VYŽITÍ PRO DĚTI, CHYBĚJÍCÍ HALU PRO MÍČOVÉ SPORTY A CHYBĚJÍCÍ OBČASNÉ KULTURNÍ AKCE JAKO JE DIVADLO ČI ZÁJEZD.

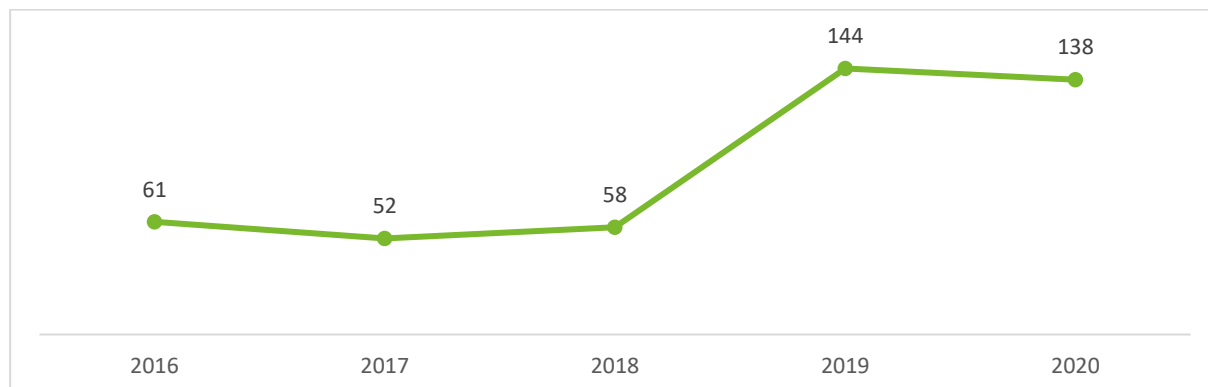
A.5.5 Bezpečnost

Zdroj dat mapující bezpečnost v obcích ČR je server policie ČR (kriminalita.policie.cz), dle jehož údajů bylo v obci zaznamenáno v roce 2020 celkem 138 přestupků, dále dvě krádeže vloupáním a jedna násilná trestná činnost.

Dle mapy kriminality je index kriminality v obvodním oddělení Nošovice (místně příslušné obvodní oddělení) 97 (rok 2019), což je v celorepublikovém srovnání nižší hodnota. V roce 2019 bylo v celém obvodním oddělení spácháno 141 zjištěných trestných činů, z toho bylo objasněno 77, což odpovídá přibližně 55 % objasnění.

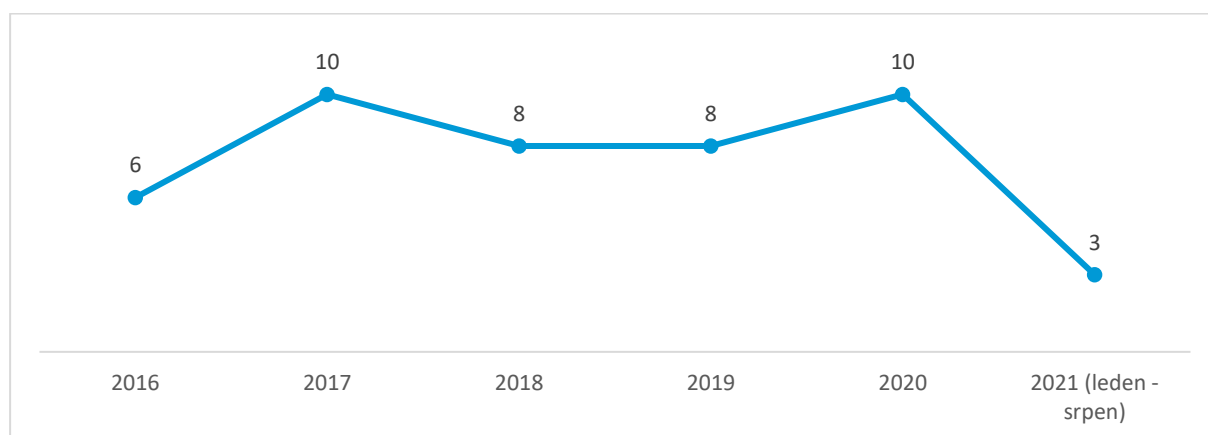
V obci Krásná byl podle kriminalita.policie.cz zaznamenán vysoký nárůst přestupků v roce 2019, což bylo dáno především pokutováním v silničním provozu.

Graf 2: Vývoj počtu přestupků v obci v letech 2016-2020



Zdroj: <https://kriminalita.policie.cz/>

Graf 3: Počet nehod na území obce v letech 2016-2021



Zdroj: nehody.cdv.cz

Z hlediska dopravní bezpečnosti bylo v roce 2020 zaznamenáno 10 lehčích nehod především podél hlavní silnice způsobených srážkami se zvěří. I v ostatních sledovaných letech nepřesahuje počet nehod na území obce počet 10 nehod.

Obecně lze konstatovat, že obec **nepatří k obcím s příliš velkým bezpečnostním rizikem kriminality.**

PODLE ODPOVĚDÍ NĚKTERÝCH RESPONDENTŮ BY MĚLA BÝT ŘEŠENA BEZPEČNOST CHODCŮ A CYKLISTŮ, JEJICHŽ POČET NARŮSTÁ A V KLASICKÉM SILNIČNÍM PROVOZU NEMAJÍ DOSTATEK PROSTORU.

A.6 Životní prostředí a cestovní ruch

Významná část území obce a také přilehlých lokalit (masiv Lysé hory a masiv hory Travný) leží v CHKO Beskydy. Tato skutečnost ve spojení s Přírodními rezervacemi Lysá hora a Travný, posiluje roli tohoto přírodního bohatství při vytváření marketingového brandu obce a lokality.

Na druhé straně však tato skutečnost svým způsobem předurčuje podmínky a rámec kudy se rozvoj v obci a přilehlém okolí může ubírat. Rozvoj obce je limitován a musí především zohledňovat ochranu přírody a principy udržitelného cestovního ruchu.

Z hlediska geomorfologického členění náleží řešené území do soustavy Vnějších Západních Karpat. Území je výrazně členité a to zejména v jižní části obce - horský reliéf se zvyšující se výškovou členitostí.

Z hlediska využití se obec vyznačuje vysokým podílem lesních porostů (přes 85 %), který zvyšuje hodnotu krajiny z hlediska životního prostředí a biodiverzity. Dlouhodobě nedochází k záborům lesní půdy a neklesá lesnatost obce. Většina zemědělské půdy je v režimu trvalého travního porostu a režimu ekologického hospodaření. Trvalé travní porosty společně s lesy stabilizují svahy a snižují erozní ohrožení obce. Krásná má v regionu jednu z nejnižších měr erozního ohrožení půdy.

Tabulka 11: Druhy pozemků v katastrálním území obce Krásná (ha)

	Rozloha v ha
Celková výměra	4 407
Zemědělská půda	744
orná půda	39
chmelnice	-
vinice	-
zahrada	37
ovocný sad	-
trvalý travní porost	666
Nezemědělská půda	3 663
lesní pozemek	3 483
vodní plocha	24
zastavěná plocha a nádvoří	19
ostatní plocha	136

Zdroj: ČSÚ

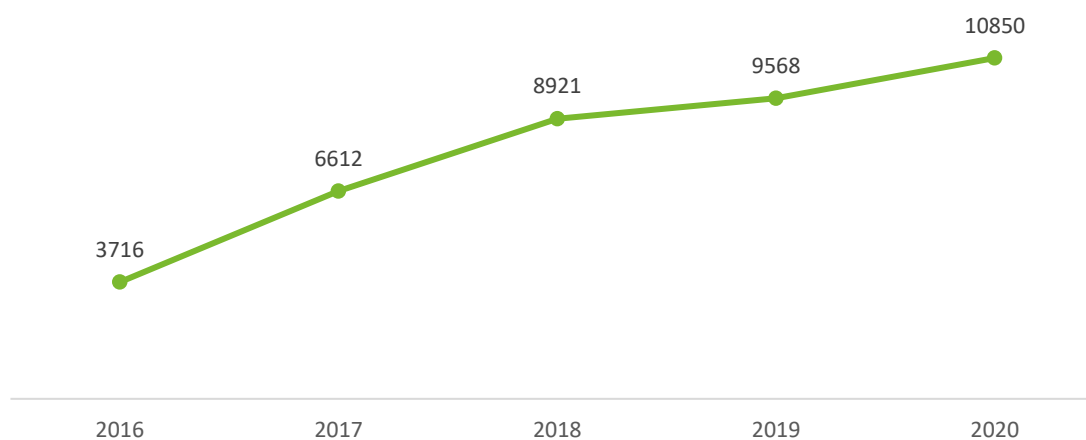
CHATAŘI A OBYVATELÉ, KTEŘÍ NA CHATĚ POBÝVAJÍ VĚTŠINU ROKU, ZMIŇUJÍ POTŘEBU ČASTĚJŠÍHO VÝVOZU ODPADU A PŘÍPADNÉ UMÍSTĚNÍ VELKOKAPACITNÍHO KONTEJNERU NA ODPAD.

A.6.1 Cestovní ruch a rekreace

Obec Krásná usiluje, aby prostředí obce bylo atraktivní pro život zdejších obyvatel i pro rozvoj rekreace a cestovního ruchu.

Z údajů obce (Situační analýza cestovního ruchu z roku 2021) vyplývá, že k roku 2020 stoupl počet výletníků oproti roku 2016 o 291 %! Mohlo by se zdát, že tento dramatický nárůst byl ve velké míře způsoben především pandemickými opatřeními, zákazem cestovat a zavřenými službami. Již v roce 2019 byl však počet turistů vyšší oproti roku 2016 o 257%. Nejnavštěvovanějším místem v obci Krásná je Lysá hora. Dle údajů z čidel provozovaných CHKO Beskydy se za posledních 10 let počet návštěvníků na Lysé hoře zdvojnásobil. V roce 2020 to bylo podle čidel téměř půl milionu návštěvníků, denně mezi 150 a 500 osobami. V extrémních dnech i 2000 osob.

Graf 4: Počet návštěvníků v letech 2016–2020



Zdroj: Situační analýza cestovního ruchu, 2021

Vybrané největší problémy a bariéry rozvoje udržitelného cestovního ruchu v Krásné:

- nedostatečná dopravní infrastruktura (chybí parkovací místa a tím vznikají problémy s nevhodně parkujícími automobily),
- nedisciplinovanost návštěvníků a jejich nešetrné chování k přírodě, přírodnímu dědictví (pohyb mimo značené trasy, zanechávání odpadků.....),
- chybějící nabídka dostatečných stravovacích kapacit,
- malá nebo téměř žádná spolupráce mezi podnikateli nebo mezi podnikateli a obcí při tvorbě produktů cestovního ruchu v lokalitách a jejich nabídce.

Klíčovou hodnotou v této oblasti je, aby cestovní ruch v obci neomezoval a negativně neovlivňoval život obyvatel obce. Naopak, je žádoucí, aby cestovní ruch přispíval ke zvyšování kvality života v obci, přispíval k rozšiřování infrastruktury a služeb i pro obyvatelstvo obce, vytvářel pracovní příležitosti a přispíval k ekonomické prosperitě území. Cestovní ruch a jeho rozvoj musí respektovat a být v souladu s potřebami a prioritami trvale žijících obyvatel a musí být vnímán jako příležitost pro samotné obyvatele obce.

V současné době probíhá Změna č. 1 Územního plánu obce Krásná, která má mj. z pohledu obce lépe reagovat na vzrůstající turismus v obci. Změnou územního plánu budou zejména řešeny otázky parkovacích kapacit.

Tabulka 12: Kapacita a návštěvnost hromadných ubytovacích zařízení v letech 2018-2020

	2018	2019	2020
Počet zařízení	4	4	6
pokoje	46	43	57
lůžka	158	158	178
Hosté	4 424	4 745	3 866
z toho nerezidenti	27	157	104
Přenocování	7 544	8 613	9 017
z toho nerezidenti	61	255	122
Průměrný počet přenocování (noci)	1,7	1,8	2,3

ČASTÝM NEDOSTATKEM JE MIMO CHYBĚJÍCÍ PARKOVIŠTĚ ZMIŇOVÁNA KVALITA KOMUNIKACÍ, KTERÉ VEDOU DO CHATAŘSKÝCH OBLASTÍ. 43 % OBČANŮ I CHATAŘŮ JE NESPOKOJENO S DOPRAVNÍ INFRASTRUKTUROU V OBCI. Z NESPOKOJENÝCH RESPONDENTŮ, KTEŘÍ UVEDLI DŮVOD NESPOKOJENOSTI, UVÁDÍ 10 % STAV ŠPATNÝCH KOMUNIKACÍ. (KOMENTÁŘ: ZE ZKUŠENOSTÍ VEDENÍ OBCE VYPLÝVÁ, ŽE MNOZÍ OBYVATELÉ ČASTO NEBEROU V POTAZ, KDO JE VLASTNÍKEM KONKRÉTNÍCH ÚSEKŮ KOMUNIKACÍ, O JAKÉ KOMUNIKACE SE MÁ STARAT OBEC A ŽE KOMUNIKACE JSOU TAKÉ DĚLENY DLE SVÉHO VÝZNAMU.)

A.7 Správa obce

A.7.1 Úřad obce

Obec Krásná je územně samosprávným celkem s právní subjektivitou, obec je spravována zastupitelstvem, které je sedmičlenné. Základním urbanistickým dokumentem pro řešení územního rozvoje obce je **Územní plán obce Krásná z roku 2011. V současnosti probíhá Změna č. 1 Územního plánu Krásná, která by měla být dokončena v roce 2022.**

Zastupitelstvem jsou zřízeny (dle zákona) dva výbory, a to finanční a kontrolní výbor. Dále zastupitelstvo zřizuje výbor pro kulturu a sport.

Starosta: Mgr. Antonín Tulach

Místostarosta: Ing. Jiří Stýskal

DLE VÝSLEDKŮ Z REALIZOVANÉHO ŠETŘENÍ JE S KOMUNIKACÍ VEDENÍ OBCE SPOKOJENA VĚTŠINA TRVALE ŽIJÍCÍCH RESPONDENTŮ (96 %). NEJČASTĚJI VYUŽÍVAJÍ RESPONDENTI ZPRAVODAJ, WEBOVÉ STRÁNKY OBCE A MOBILNÍ ROZHLAS.

Obec je členem následujících institucí:

- Dobrovolný svazek obcí Region Slezská brána
- Sdružení obcí povodí Morávky
- Svaz měst a obcí ČR
- MAS Pobeskydí
- Spolek Beskydhost – Lokální organizace destinačního managementu

A.7.2 Hospodaření obce

Základním plánem pro hospodaření obce je její rozpočet, který je každoročně schvalován zastupitelstvem obce a který odráží základní priority rozvoje obce. Daňové příjmy obce v absolutní výši od roku 2016 postupně rostou. Pozitivní vývoj je dán především pozitivním vývojem ekonomiky České republiky, který zvýšil příjmy ze sdílených daní.

Obec Krásná vykazuje především v posledních dvou letech nízkou investiční aktivitu. Od roku 2016 činí průměrné roční investice cca 3,6 mil Kč. Průměrně tak na jednoho obyvatele ročně investuje obec 5 100 Kč (průměrně v ČR na obyvatele připadá přes 5 tis Kč). Obec Krásná celkem disponuje k roku 2020 finančním majetkem v hodnotě 146 542 mil. Kč. (započítán je zde i běžný zůstatek na finančních účtech.)

V souvislosti s nižšími úrokovými sazbami pro subjekty veřejné správy má v tomto ohledu obec silný investiční potenciál. V rámci běžných výdajů se zvýšily výdaje významně mezi lety 2019 a 2020, kdy byly výrazně vyšší výdaje na *Pozemní komunikace* v rámci kategorie *Dopravy*.

Tabulka 13: Hospodaření obce Krásná

Hospodaření/rok	2016	2017	2018	2019	2020
Daňové příjmy	10,36	11,57	12,87	13,49	12,60
Přijaté dotace	0,66	2,96	0,59	1,36	1,21
Celkem příjmy	12,39	15,56	14,44	15,95	15,02
Běžné výdaje	5,82	7,51	6,80	8,83	14,58
Kapitálové výdaje	2,73	4,25	7,29	1,77	2,26
Celkem výdaje	8,54	11,76	14,08	10,60	16,83
Saldo	3,85	3,79	0,36	5,35	-1,82

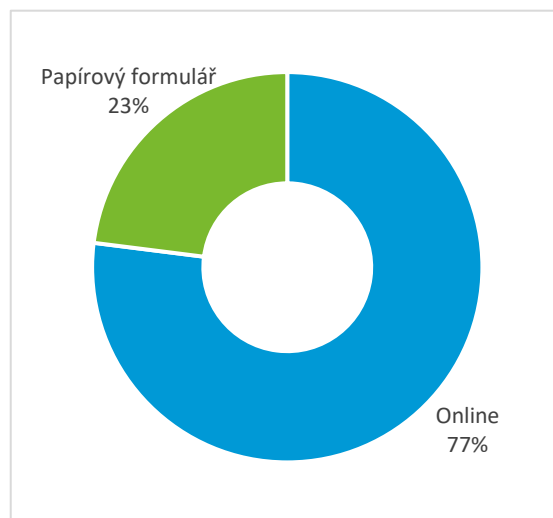
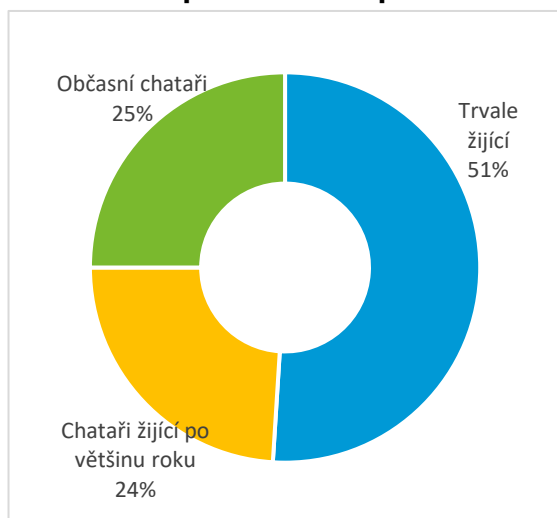
Zdroj: Monitor státní pokladny (v mil. Kč)

A.8 Dotazníkové šetření v obci Krásná

V obci Krásná proběhlo na přelomu června a července 2021 dotazníkové šetření mezi obyvateli obce, jehož výsledky jsou použity při tvorbě strategického plánu rozvoje obce. Cílem bylo zjistit, jak jsou místní s životem v obci spokojeni, co je trápí nebo co doporučují přednostně řešit. **Výsledek šetření je pozitivní**, i když k některým oblastem života měli respondenti připomínky.

Šetření bylo doplněno o aktuální otázky rozvoje obce. Struktura respondentů odpovídala věkové struktuře obyvatel obce, celkem se podařilo získat **177 vyplněných formulářů**. Sběr probíhal formou tištěných formulářů i online. Online odpovědělo 77 % respondentů, 23 % využilo papírovou formu.

Z celkového počtu 177 respondentů:



V následujícím souhrnu informací jsou uvedeny primárně odpovědi trvale žijících respondentů, pokud není uvedeno specificky, že jsou odpovědi i za chataře.

Otázka: Pokud dojíždíte do zaměstnání/do školy mimo obec, uveďte kam.

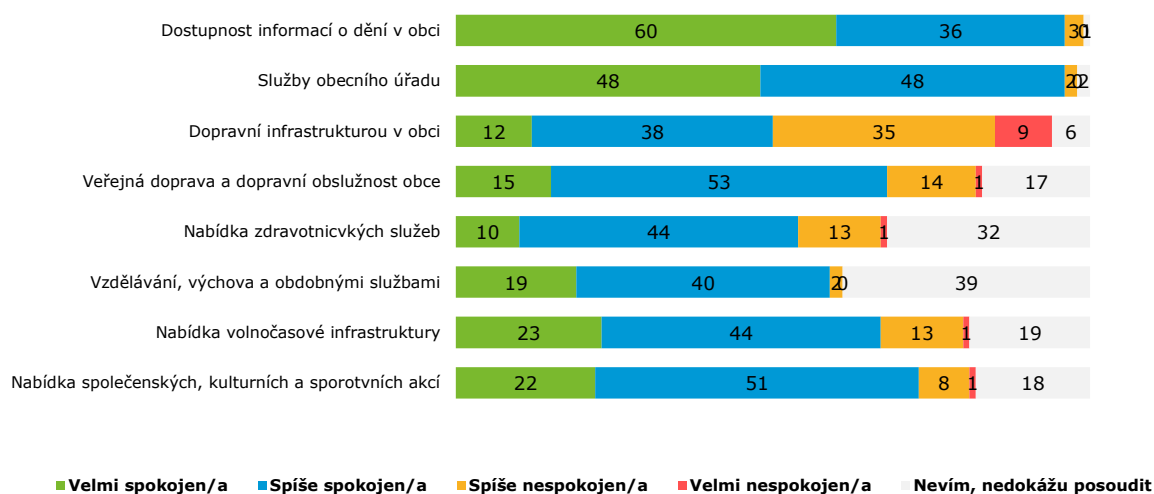
FRÝDEK-MÍSTEK (28 %)

OSTRAVA (22 %)

Otázka: Co se Vám na životě v Krásné LÍBÍ/NELÍBÍ?

LÍBÍ (3 nejčastější odpovědi)	NELÍBÍ (3 nejčastější odpovědi)
✓ Příroda	! Neudržitelný turistický ruch (odpadky, auta aj.)
✓ Klid v obci	! Chybějící služby (restaurace, obchod aj.)
✓ Ticho	! Chybějící chodníky a stav komunikací

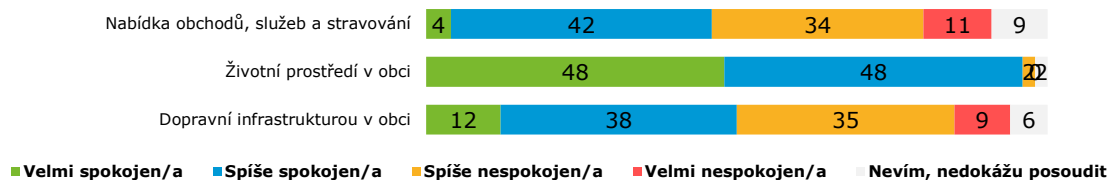
Otázka: Ohodnoťte prosím, jak jste spokojeni s následujícími tématy.



Zhodnocení:

V rámci hodnocení jsou respondenti spokojeni s naprostou většinou témat. Respondenti hodnotí velmi **pozitivně** informovanost o dění v obci i služby obecního úřadu. Zlepšení by rádi uvítali v oblasti dopravní infrastruktury a nejsou úplně spokojeni s dostupností zdravotnických služeb. Prostor pro zlepšení je viditelný i z hlediska volnočasové infrastruktury.

Otázka: Vyjádřete svou úroveň spokojenosti s následujícími tématy.



Zhodnocení:

Velmi pozitivní je, že jsou respondenti spokojeni s životním prostředím v obci. Dopravní infrastrukturu a nabídku služeb vidí jako příležitost pro zlepšení. Z hlediska infrastruktury si stěžují na chybějící chodníky a cyklostezku a na špatný technický stav vozovek, především cest do chatařských oblastí. Stejně tak občanům scházejí některé služby, jako je například hospodské zařízení, restaurace, obchod aj.

Otázka: Jakou byste chtěli Krásnou za 5 let?

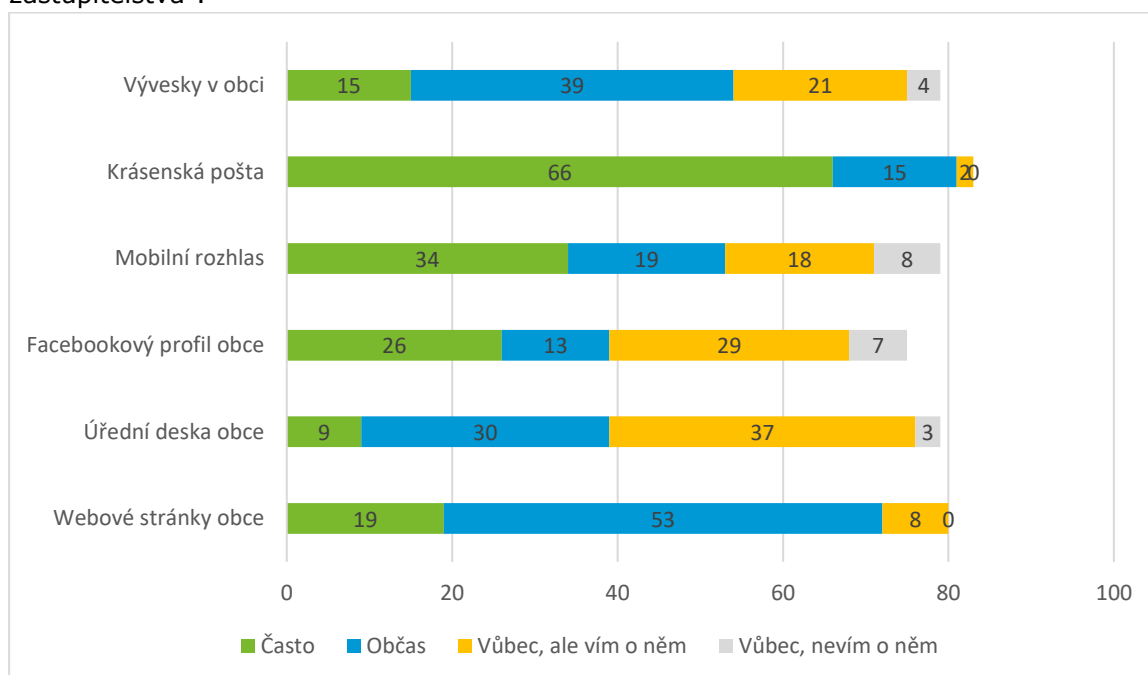
Nejčastější odpovědí bylo, že by byli obyvatelé rádi, aby obec rozvíjela a opravovala technickou infrastrukturu (chodníky a komunikace). Občané však vnímají v posledních letech rozvoj obce a obyvatelé jsou s tímto rozvojem a se změnami spokojeni.

Jako problém vnímají neudržitelný cestovní ruch, jehož intenzita má negativní dopady na život místních obyvatel během celého roku. Další odpovědi respondentů jsou předány vedení obce a budou využity při stanovení vize obce.

Aby bylo kde jít za kulturou a dát si dobré jídlo. Aby bylo v obci více osvětlení a chodníky.
Bez paneláků naležato.
Aby se užívala, nebyla v dluzích.
Vybavenou patřičnou dopravní infrastrukturou pro pěší a cyklisty. Vyřešeno parkování (např. centrální parkoviště v Raškovicích či Pražmě ve spolupráci s okolními obcemi) a návrh řešení SHUTTLE busů pro pěší i cyklisty. Jednoznačné označení, že Krásná je v CHKO, obří, mega informační tabule na příjezdu do obce, aby všichni toto vnímali s jasnými piktogramy, co se v CHKO může a co nemůže dělat, např. zákaz parkování mimo vyhrazené plochy, zákaz stanování, kempování, vyhazování odpadků atd. atd.
stále tak klidnou, přírodní, více zaměřenou na rodiny s dětmi
Nezkaženou lidmi, příroda by měla pořád být na prvním místě.
se stejným panem starostou
Krásnou :)

Otázka: Odkud čerpáte informace o dění v obci nejčastěji?

Nejčastěji obyvatelé obce čerpají informace ze zpravodaje obce, na druhém místě pak z webových stránek obce. Při hodnocení komunikace a informovanosti je spokojeno 96 % trvalých obyvatel (oproti tomu je spokojeno 87 % chatařů), respondenti – chataři uvádějí důvod nespokojenosti jako: „chatové oblasti jsou na okraji zájmu; chybí zveřejňování závěrů ze zastupitelstva“.



Otázka: Víte, že je vaše obec součástí Dobrovolného svazku obcí Region Slezská Brána?

24%
Ano a znám i jeho projekty.

38%
Ano,
ale činnost neznám

38%
Ne

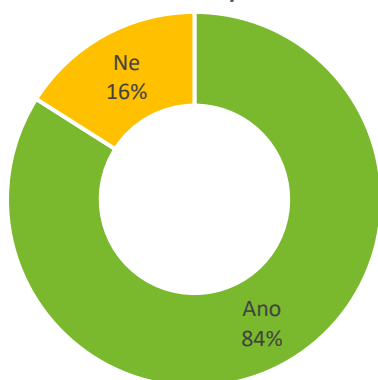
Otázka: Kterou oblast bychom měli řešit přednostně?

(možnost více odpovědí)

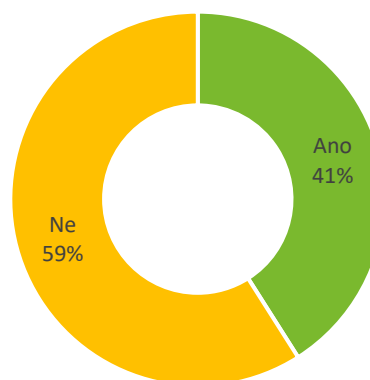
- DOPRAVA** (55 %)
- OBCHODY A SLUŽBY** (43 %)
- ŽIVOTNÍ PROSTŘEDÍ** (40 %)

Otázka: Otázky k obecním knihovnám (v %)

Víte, že jsou v obci dvě knihovny?



Navštívil/a jsem už některou z našich knihoven?



Vyhovuje vám provozní doba našich místních knihoven?



Zdá se vám roční členský poplatek vysoký?



Jste spokojen/a s nabídkou knih a časopisů?



Líbí se vám obsah a přehlednost webových stránek našich knihoven?

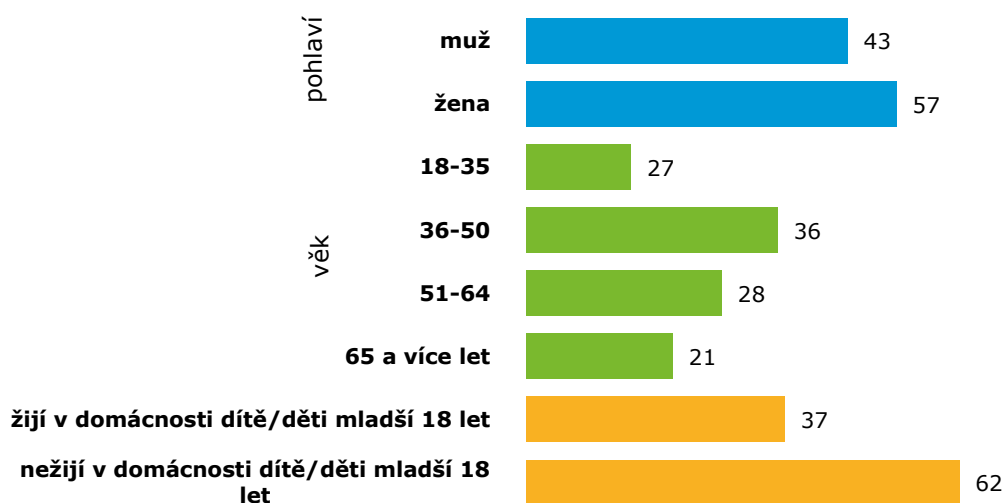


■ **Ano** ■ **Ne** ■ **Neznám podrobnosti**

Zhodnocení:

Velmi pozitivně hodnocena je přítomnost dvou knihoven, což je na obec takové velikosti nestandardní. Každopádně knihovnu navštívilo 41 % z trvale žijících respondentů. Tito respondenti byli také ti, kteří se z 95 % zajímají o investiční projekty obce. Zároveň hodnotili knihovny velmi pozitivně. Vyhovuje jim jak otevírací doba, tak i členský poplatek i volba titulů a přehlednost webových stránek.

Otázka: Struktura respondentů (v %)



Otázka: Připomínky, komentáře občanů (vybrané; text ponechán dle znění respondentů, zbylé odpovědi byly předány vedení obce).

Úprava nevzhledných travnatých ploch v obci.
Obec se začíná pomalu měnit k lepšímu. Děkuji proto všem, kteří se na tom podílíte. Děkuji :)
Větší využití nejvyššího bodu Beskyd. Turisté projdou a odejdou, nemají se kde pobavit, posedět, najíst.
Děkuji za krásný, aktivní a lidský přístup k občanům a nabídku akcí společenského i kulturního vyzítí. Držím palce, aby energie a nadšení bylo i nadále. Ještě jednou velké poděkování :) Ať se dílo daří.
Bylo by vhodné zrekonstruovat (např. bývalý RUPEN) nebo vybudovat domov pro seniory, kteří by dožívali ve svém prostředí.
územní plán a jeho dořešení
Díky za skvělou práci.
Nějak se nám vytrácí vesnice - anglický trávník, keř a nic:(

A.9 Východiska pro návrhovou část

Východiska pro návrhovou část jsou zpracována zejména na základě poznatků z charakteristiky obce, šetření názorů obyvatel a výstupů z průběžných jednání a rozhovorů. SWOT analýza pomůže přehledně identifikovat silné i slabé stránky obce, příležitosti rozvoje či budoucí hrozby. Ze SWOT analýzy se tak vychází při stanovení návrhů opatření a dalšího zaměření rozvojového plánu obce.

Silné stránky	Slabé stránky
<p>Ekonomický rozvoj obce</p> <ul style="list-style-type: none"> + Nízký podíl nezaměstnaných osob - výborná situace na trhu práce + Blízkost aglomerace a ekonomicky silných měst <p>Obyvatelstvo</p> <ul style="list-style-type: none"> + Stabilní počet obyvatelstva + Zájem obyvatel i chatařů o obec <p>Životní prostředí</p> <ul style="list-style-type: none"> + Příroda v obci a okolí + Volnočasový potenciál obce pro příměstský turismus <p>Správa obce, sociální a zdravotní oblast</p> <ul style="list-style-type: none"> + Klidné místo pro život/bydlení + Bezpečnost v obci + Komunikace s občany, úsilí o otevřený přístup obce, informovanost + Spokojenost místních občanů s životem v obci + Stabilní finanční situace obce <p>Infrastruktura</p> <ul style="list-style-type: none"> + Vyhovující veřejná doprava + Dobrá dopravní dostupnost do měst <p>Školství, vzdělávání a aktivity volného času</p> <ul style="list-style-type: none"> + Spokojenost uživatelů spádových MŠ, ZŠ. + Dvě obecní knihovny 	<p>Obyvatelstvo</p> <ul style="list-style-type: none"> - Vysoký index stáří - Vysoký průměrný věk obyvatel <p>Životní prostředí</p> <ul style="list-style-type: none"> - Absence sběrného místa - Negativní dopady turismu - Ohrožení lokálních zdrojů pitné vody suchem - Chaty, domy i ostatní budovy vypouštějí odpadní vody do přírody <p>Správa obce, sociální a zdravotní oblast</p> <ul style="list-style-type: none"> - Nízká investiční aktivita v obci <p>Infrastruktura</p> <ul style="list-style-type: none"> - Dopravní situace v obci (rychlost aut) - Chybějící parkoviště - Špatná kvalita místních komunikací - Chybějící chodníky - Chybějící cyklostezky - Vysoká intenzita dopravy - Chybějící veřejné prostranství – náves, v centru obce - Chybějící kanalizace, ČOV <p>Školství, vzdělávání a aktivity volného času</p> <ul style="list-style-type: none"> - Podíl na organizaci společenského života má stále stejná skupina aktivních členů většiny místních spolků - Nutnost dojíždění za školskými zařízeními - Dojíždění za kulturou a zábavou
Příležitosti	Hrozby
<p>Ekonomický rozvoj</p> <ul style="list-style-type: none"> ✓ Rozvoj drobného podnikání (kavárna, restaurace, apod.) ✓ Využití dotačních příležitostí pro financování rozvoje obce ✓ Návazné služby na turistický ruch ✓ Větší přísun peněz z cestovního ruchu do rozpočtu obce <p>Obyvatelstvo</p> <ul style="list-style-type: none"> ✓ Koordinovaný růst počtu obyvatel 	<p>Ekonomický rozvoj</p> <ul style="list-style-type: none"> ○ Snížení příjmů ze sdílených daní kvůli zhoršení kondice české ekonomiky, zhoršení financování obce. <p>Obyvatelstvo</p> <ul style="list-style-type: none"> ○ Celorepublikový trend stárnutí populace ○ Společenské problémy související se suburbanizací obce. ○ Velká náročnost stárnoucích obyvatel pro sociální a zdravotní služby

<ul style="list-style-type: none"> ✓ Podpora dětských skupin, MŠ. <p>Životní prostředí</p> <ul style="list-style-type: none"> ✓ Vyžadování septiků u chat a chalup ✓ Podpora domácích ČOV ✓ Podpora kotlíkových dotací ✓ Vytvoření nových tras/stezek - prostupnost obce, spojení do okolních obcí ✓ Podpora využívání ekologických zdrojů vytápění, energie, úspor vody <p>Správa obce, sociální a zdravotní oblast</p> <ul style="list-style-type: none"> ✓ Vstřícný a moderní úřad ✓ Podpora zdravotní péče, rozšiřování péče o seniory ✓ Využití dotačních prostředků a spolupráce s okolními obcemi ✓ Spolupráce a členství obce v rozvojových sdruženích <p>Infrastruktura</p> <ul style="list-style-type: none"> ✓ Zvyšování bezpečnosti dopravy (chodníky, přechody atd.) ✓ Možnosti doplnění pěší a cyklistické prostupnosti území ✓ Opravy místních komunikací ✓ Informace pro auta o naplněnosti parkovišť ✓ Nová parkoviště ✓ Opravy cest do chatových oblastí 	<p>Životní prostředí</p> <ul style="list-style-type: none"> ○ Legislativní změny týkající se nakládání s odpady (omezení skládkování) ○ Zvyšující se produkce odpadu ○ Ohrožení suchem, úbytek spodní vody v krajině ○ Ohrožení zástavby zrychleným povrchovým odtokem vod z plochy povodí – přívalové srážky <p>Správa obce</p> <ul style="list-style-type: none"> ○ Nárůst byrokracie a zvyšování administrativní náročnosti veřejné správy <p>Infrastruktura</p> <ul style="list-style-type: none"> ○ Zvyšující se nároky na technickou infrastrukturu <p>Školství, vzdělávání a aktivity volného času</p> <ul style="list-style-type: none"> ○ Trávení volného času mimo obec
---	--



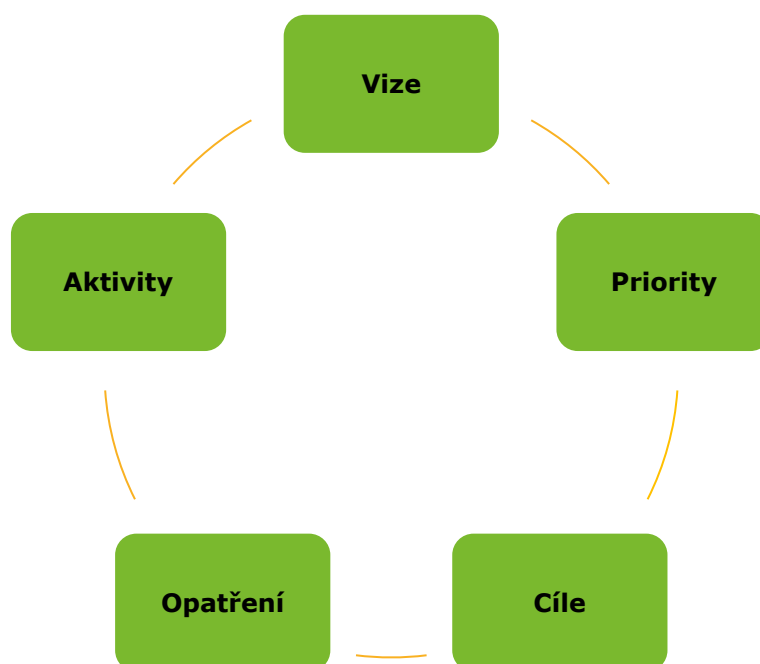
STRATEGICKÁ ČÁST



B Strategická část

Návrhová část Strategického plánu rozvoje obce Krásná vytyčuje základní směry budoucího vývoje obce a umožňuje vedení obce komplexně identifikovat potenciál rozvoje obce ve střednědobém až dlouhodobém období.

Obrázek 4: Struktura návrhové části



B.1 Vize

Co je vize?

Vize určuje představu o budoucnosti obce, vyjadřuje, jak se bude obec rozvíjet a měnit.

Krásná se bude nadále rozvíjet jako sídlo s preferovanou funkcí bydlení a rekreace. Rozvoj obce, která je i turisticky velmi významná, bude klást velký důraz na udržitelnost a na zachování kvality života místních obyvatel.

B.2 Klíčové směry rozvoje obce

Následující projekty jsou převzaty a zestručněny z dokumentu Plánované investiční projekty, 2021, který zpracovalo vedení obce jako prezentaci svých dlouhodobých záměrů, ke kterým se měli možnost občané vyjádřit v proběhlém šetření. Projekty uvádíme před samotnými projekty strategického plánu, neboť mají jasnou vizi a směr, ale jsou také investičně náročnější a jejich realizace a proces plánování může přesáhnout stanovenou délku plánování tohoto strategického dokumentu. Samotná realizace projektů je v souladu se strategickým plánem a vedla by k naplnění vize obce.



Náves

Cílem obce je v okolí současného obecního úřadu vytvořit funkční prostor pro setkávání - náves. Součástí lokality bude prostor pro setkávání a konání kulturních akcí, místo pro památník obětem I. sv. války a místo pro odpočinek.



Multifunkční kulturně-sportovní budova

Hlavní myšlenkou vybudování obecního "kulturáku", který by byl zároveň využitelný pro některé sporty, je umožnit setkávání obyvatel při kulturních a sportovních akcích. Využití mohou najít i spolky z obce, a to jak pro svou vlastní činnost, tak pro pořádání akcí pro občany a veřejnost.



Rekonstrukce a přestavba budovy OÚ Krásná

Obecně je cílem rekonstrukce OÚ vytvořit co nejlepší podmínky pro návštěvníky a zaměstnance obecního úřadu, nabídnout vhodnější prostory pro obecní knihovnu a umožnit bezbariérový přístup do všech prostor budovy užívaných nejen veřejností.



Chodníky v intravilánu Dolní Krásné

Stavba zahrnuje vybudování chodníků pro pěší podél pravého okraje komunikace silnice III/48414 v obci Krásná. Pro zvýšení bezpečnosti by měl být celý úsek krajské komunikace podél nového chodníku doplněn o nové a účinnější LED osvětlení. Třetím bezpečnostním prvkem (nejen) pro tuto lokalitu je uvažován systém na měření rychlosti s detekcí SPZ a kamerovým záznamem.



Obecní parkoviště u Rekreantu a návazné plochy

V rámci zpracované architektonické studie je navrženo plochu mezi požární zbrojnicí a restaurací Rekreant řešit jako odpočinkovou s možností konání menších kulturních (resp. dalších obecních) akcí, a to za předpokladu, že plochu bude možno (alespoň z části) nadále využívat k odstavení vozidel návštěvníků obce.



Sběrné místo a sběrný dvůr

I pro občany a chataře na Krásné je cílem vybudovat sběrné místo, kam by mohli dovézt od velkoobjemového přes nebezpečný až po velký elektroodpad. Projekt by mohl být realizován v areálu OÚ Krásná.



**Veřejná WC
a související
infrastruktur
a na
Visalajích**

Cílem je vybudovat na odstavné ploše důstojné zázemí nejen pro turisty (soc. zařízení, občerstvení), ale i pro obsluhu parkoviště. Výsledek realizace je krok kupředu udržitelnému turismu a menším negativním dopadům na život místních obyvatel a životní prostředí.



**Rekonstrukce
zvoničky na
dolní Krásné**

Řešení přistupuje k rekonstrukci velmi moderně a nadčasově a navrhuje praktickou a vkusnou opravu chátrajícího objektu zvoničky.



**Dětská
hřiště/
Venkovní
posilovny**

Na Krásné se nachází dvě dětská hřiště, jedno v areálu OÚ Krásná, druhé v areálu hasičské zbrojnice na Dolní Krásné. Obě bychom rádi modernizovali a zařadili zajímavé prvky pro naše nejmenší. Zároveň chceme realizovat prostor vhodný pro venkovní cvičení.



**Chodníky
v intravilánu
Krásné -
Mohelnice**

Vzhledem k enormnímu nárůstu turismu je zřejmé, že obyvatelé této části naší obce by si zasloužili chodníky podél krajské komunikace. Ve stavu rozpracovanosti je od loňského roku architektonická studie, která by měla napovědět, kudy by chodníky mohly být vedeny.

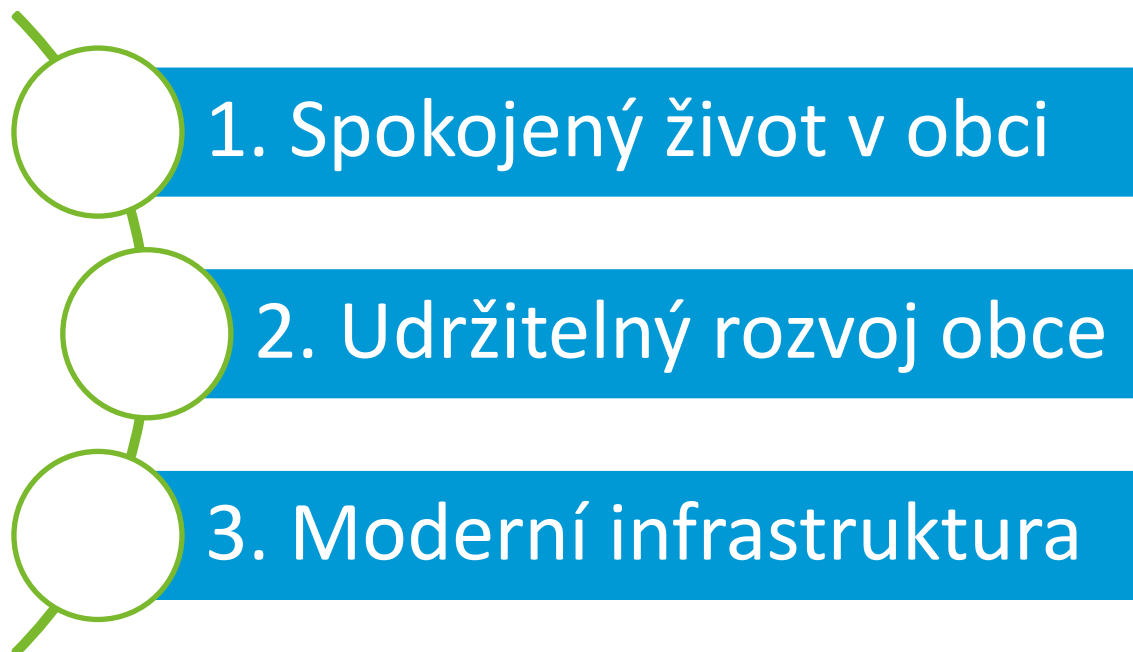


Sauna

Našim obyvatelům i turistům bychom rádi rozšířili nabídku služeb a příležitostí volnočasového vyžití v obci v případě studeného či špatného počasí. Jednou z možností, která je rozhodně zajímavá, by mohla být sauna.

B.3 Priority a cíle

Strategické cíle vychází z potřeb občanů obce a definovaných problémů v Analytické části a vyjadřují žádoucí stav obce. Obsahují i takové aktivity, jejichž realizace může být pro nedostatek finančních prostředků posunuta do dalších let. Nerealizované projekty tak mohou být inspirací pro následující strategický plán. Plnění cílů vede k postupné realizaci vize obce.



B.4 Opatření a rozvojové aktivity

Opatření konkretizují cíle a zpřesňují priority, ve kterých se bude obec rozvíjet. Aktivity konkretizující opatření jsou specifikovány v tabulkové podobě s následující strukturou.

Název aktivity/projektu	Důležitost	Termín realizace	Odhad nákladů na realizaci (v tis. Kč)	Zdroj financování
Název aktivity	Důležitost aktivity: - vysoká - střední - nízká	Předpokládané datum realizace (důležitá provázanost na rozpočet)	Náklady dle rozpočtového výhledu/dle projektu/nyní nelze určit/nestanoveno / dle potřeby – celkové náklady, roční, průběžné u opakujících se aktivit	Rozpočet obce /dotace/ nestanoveno – z čeho bude daná aktivita financována
<i>Komentář: informace o stavu, vysvětlení aktivity, přínos a cokoliv důležitého k aktivitě.</i>				

Priorita 1 Spokojený život v obci

Opatření 1.1 Kultura a sport v obci

Realizovány budou aktivity poskytující širokou nabídku občanům k aktivnímu trávení volného času a aktivity podporující činnosti zájmových seskupení. Aktivity v oblasti infrastruktury bude obec doplňovat realizací aktivit na podporu a propagaci konaných kulturních programů, akcí a společenských událostí. Dále budou v rámci opatření realizovány aktivity pro vytvoření zázemí pro konání společenských a kulturních akcí.

Název aktivity/projektu	Důležitost	Termín realizace	Odhad nákladů na realizaci (v tis. Kč)	Zdroj financování
Podpora spolkové činnosti	Střední	Průběžně		Rozpočet obce/dotace
<i>Komentář:</i> <ul style="list-style-type: none"> ○ Pravidelné setkání se spolky, ○ Aktivní komunikace mezi obcí a spolky 				
Aktivní pořádání a propagace kulturních, sportovních a volnočasových akcí v obci	Vysoká	Průběžně		rozpočet obce/dotace
<i>Komentář:</i> <ul style="list-style-type: none"> ○ Pokračování v aktivitě pořádání událostí a zvaní občanů místních i z okolních vesnic na akce v obci ○ Uskutečnění 1-2 zájezdů pro občany ročně ○ Uspořádat Den obce a vytrvat v jeho pořádání 				
Projekt multifunkční kulturně – sportovní budovy	Nízká	Výhledově		dotace/rozpočet obce
<i>Komentář:</i> <ul style="list-style-type: none"> ○ Přípravné fáze pro případnou realizaci: <ul style="list-style-type: none"> ○ Dokončení architektonické studie ○ Zjištění dostupnosti dotačních prostředků na realizaci ○ V případě trvání veřejného zájmu o realizaci projektu po rozhodnutí o uskutečnění záměru výhledově: <ul style="list-style-type: none"> ○ Zajištění dotačních prostředků na projektovou dokumentaci ○ Zpracování projektové dokumentace a získání stavebního povolení ○ Zajištění dotačních prostředků na realizaci ○ Realizace 				

Opatření 1.2 Vzdělávání a volnočasové aktivity

V rámci opatření budou realizovány aktivity zajišťující optimální nabídku, kvalitu a dostupnost školního a mimoškolního zařízení tak, aby byly pokryty potřeby vzdělanostní struktury obyvatel. Vzhledem k pokračujícím demografickým trendům je nutné předpokládat nárůst poptávky po sociálních službách. Proto je nutné periodicky monitorovat potřeby cílových skupin v obci.

Název aktivity/projektu	Důležitost	Termín realizace	Odhad nákladů na realizaci (v tis. Kč)	Zdroj financování
Podpora volnočasových aktivit pro děti a mládež, letní tábory, hudební vzdělávání, podpora práce s mládeží	Nízká	Průběžně		Rozpočet obce
<i>Komentář:</i> <ul style="list-style-type: none"> ○ Pokračování v podpoře příměstských táborů ○ Rozšiřování dalších volnočasových aktivit 				
Podpora aktivit seniorů v místní komunitě, vzdělávání	Nízká	Průběžně		Rozpočet obce
<i>Komentář:</i> <ul style="list-style-type: none"> ○ Zájezdy pořádané nejen pro seniory 				
Spolupráce s (místními) organizacemi a podnikateli	Střední	Průběžně		Rozpočet obce/dotace
<i>Komentář:</i> <ul style="list-style-type: none"> ○ Vzájemná komunikace mezi obcí a organizacemi a podnikateli ○ V případě nalezení vhodných prostor může být potenciálně vytvořena společná sdílená kancelář, jejíž realizace se bude opírat o předem zjištěný zájem ze strany místních podnikatelů. 				
Rozvoj obou obecních knihoven	Nízká	Průběžně		Rozpočet obce/dotace
<i>Komentář:</i> <ul style="list-style-type: none"> ○ Držení trendu "živého" (aktuálního a atraktivního) knižního fondu ○ Pokračování v revitalizaci stávajících prostor a vybavení, potenciální přestěhování do nových/jiných lépe vyhovujících prostor ○ Pořádní akcí pro veřejnost 				
Sauna	Nízká	Výhledově		Rozpočet obce/dotace
<ul style="list-style-type: none"> ○ Diskuze s místními podnikateli na téma, zda by si některý nechtěl vzít projekt za svůj ○ Za nutnosti uvažovat projekt v režii obce: <ul style="list-style-type: none"> ○ Přípravné fáze pro případnou realizaci: <ul style="list-style-type: none"> ▪ Zajištění architektonické studie či studie proveditelnosti, zejména vytipování vhodného místa v obci ▪ V případě potřeby zjištění dostupnosti dotačních prostředků na realizaci ○ V případě veřejného zájmu výhledově další realizační fáze od projektování, přes stavební povolení, po realizaci 				

Priorita 2 Udržitelný rozvoj obce

Opatření 2.1 Udržitelný rozvoj zástavby

V tomto opatření se chceme zaměřit na zajištění udržitelného rozvoje zástavby. Chceme, aby si Krásná zachovala svůj vesnický ráz podhorské obce, zároveň se ale nechceme okolí uzavřít. Pozvolný růst posledních let nám svědčí a chceme v něm pokračovat. Pro náš růst je důležité, aby k nám přicházeli lidé v produktivním věku s rodinami, nebo je u nás zakládali.

Název aktivity/projektu	Důležitost	Termín realizace	Odhad nákladů na realizaci (v tis. Kč)	Zdroj financování
Aktivní role obce při konzultaci záměrů soukromých subjektů	Nízká	Průběžně		Nestanoveno
<i>Komentář:</i> <ul style="list-style-type: none"> ○ <i>Nefinanční podpora, spolupráce, komunikace</i> ○ <i>Bezúplatný převod inženýrských sítí a komunikací do správy obce</i> ○ <i>Finanční podíl investora na zatížení obecní infrastruktury</i> ○ <i>Aktivní zájem o to, co investor plánuje</i> 				
Likvidace odpadních vod	Střední	2022+		
<i>Komentář:</i> <ul style="list-style-type: none"> ○ <i>Finanční podpora domácích čističek odpadních vod</i> 				
Sběrné místo a sběrný dvůr	Vysoká	SM Mohelnice 2021-2022, dále dle zvolené navazující varianty		Rozpočet obce
<i>Komentář:</i> <ul style="list-style-type: none"> ○ <i>Rozšíření sběrného místa v areálu OÚ Krásná a jeho služeb</i> ○ <i>Po vyhodnocení provozu dvě varianty dalšího postupu:</i> <ul style="list-style-type: none"> ○ <i>vytipování vhodného prostoru a vybudování sběrného místa na Dolní Krásné</i> ○ <i>oživení plánování výstavby sběrného dvora (méně pravděpodobné)</i> 				

Opatření 2.2. Funkční a vzhledný veřejný prostor

V rámci opatření budou realizovány aktivity vedoucí k údržbě veřejných prostranství, k rekonstrukci veřejných ploch, budov a rekonstrukci a obnově památek. Budeme pečovat o životní prostředí v obci, vytvářet příjemné prostředí pro zdravý, aktivní styl života, vytvářet pozitivně působící estetické prostředí veřejných prostor obce a snižovat negativní dopady na životní prostředí v obci.

Název aktivity/projektu	Důležitost	Termín realizace	Odhad nákladů na realizaci (v tis. Kč)	Zdroj financování
Postupná revitalizace centra obce	Vysoká	2023-2025		Rozpočet obce/dotace
<i>Komentář:</i> <ul style="list-style-type: none"> <i>V návaznosti na studie k částem centra obce (Obecní parkoviště u Rekreantu a návazné plochy, Chodníky v intravilánu Krásné - Mohelnice, "Náves" - prostor před OÚ Krásná, atd.) realizace dalších kroků od projektování a získání stavebního povolení, po realizaci s případným využitím dotační podpory</i> 				
Vybavení pro údržbu veřejných prostranství	Střední	Průběžně		Rozpočet obce/dotace
<i>Komentář:</i> <ul style="list-style-type: none"> <i>Nákup a údržba techniky na údržbu zeleně a chodníků, veřejných prostranství aj. prostor a objektů v majetku obce (např. nákup multifunkčního malotraktoru)</i> 				
Dětská hřiště/workoutová hřiště a venkovní posilovny/Relaxační, klidové a edukativní zóny a stezky	Nízká	2023+		Rozpočet obce/ dotace
<ul style="list-style-type: none"> Modernizace stávajících dětských hřišť, případně rozšíření o další prvky Případné vytipování míst pro další hřiště či venkovní posilovny (např. zóna areál OÚ – tůň) 				

3. Moderní infrastruktura

Opatření 3.1 Dopravní a technická infrastruktura v obci

Název aktivity/projektu	Důležitost	Termín realizace	Odhad nákladů na realizaci (v tis. Kč)	Zdroj financování
Opravy, rekonstrukce, stavební úpravy stávajících místních a účelových komunikací, mostků a propustků, budování nových	Střední	Průběžně		Rozpočet obce/dotace
<p>Komentář (Lokality):</p> <ul style="list-style-type: none"> ○ Pokračování v každoroční údržbě a opravách, a to dle významu jednotlivých komunikací (přednost mají cesty v majetku obce vedoucí k domům občanů, prioritně navíc do hustěji osídlených oblastí) ○ Komunikace s žadateli o opravy na téma "které komunikace může řešit obec a které jsou jakého významu" ○ Výstavba nových komunikací dle potřeby (např. novostavba místní a účelové komunikace k vodní nádrži Kačok) 				
Výstavba chodníků u vybraných komunikací	Vysoká	2021-2025		Rozpočet obce/dotace
<p>Komentář:</p> <ul style="list-style-type: none"> ○ <i>Dolní Krásná:</i> <ul style="list-style-type: none"> ○ dokončení probíhající výstavby chodníků v intravilánu ○ výhledově prodloužení chodníku směrem k Farmě Krásná ke druhému konci intravilánu ○ <i>Mohelnice:</i> <ul style="list-style-type: none"> ○ Dokončení architektonické studie ○ Jednání s vlastníky pozemků a jejich majetkoprávní narovnání ○ Zajištění dotačních prostředků na projektovou dokumentaci ○ Zpracování projektové dokumentace a získání stavebního povolení ○ Zajištění dotačních prostředků na realizaci ○ Realizace 				
Síť vysokorychlostního internetu a telekomunikační služby v obci	Střední	Průběžně		Rozpočet obce/dotace
<p>Komentář:</p> <ul style="list-style-type: none"> ○ <i>Analýza současného stavu, vyhodnocení a stanovení možných řešení s cílem nastavení dlouhodobého postupu ke zlepšení situace, a to za spolupráce s dodavateli (mobilní operátoři, Cetin, místní poskytovatelé, atd.) a odpovědnými institucemi (ČTÚ, MPO, MSK, atp.)</i> ○ <i>Využívání jiných staveb k tzv. příploži telekomunikačního vedení (např. výstavby chodníků k uložení páteřního vedení optického kabelu do jejich tělesa)</i> 				
Obecní parkoviště u Rekreatu a návazné plochy	Vysoká	2021-2025		Rozpočet obce/dotace
<p>Komentář:</p>				

<ul style="list-style-type: none"> Obec již disponuje architektonickou studií, zahájení zpracování projektové dokumentace a realizace následných dalších kroků jsou však vázány na vznikající Studii protizáplavových opatření a dokončení Změny č. 1 ÚP Krásná 				
Parkovací systém v údolí řeky Mohelnice	Vysoká	2021-2025		Rozpočet obce/dotace
Komentář: <ul style="list-style-type: none"> Stávající parkoviště mají být obohacena o sledovací prvky obsazenosti parkovišť s nezávislým detekčním systémem s možností rozšíření o další funkce. S ohledem na vysokou a stále rostoucí poptávku po parkování v obci v důsledku „overturismu“ vyplývá potřeba poskytování informací o obsazenosti a následně také zajištění principů fungování těchto chytrých parkovišť. Cílem je sběr dat o počtu parkujících vozidel na jednotlivých parkovištích a parkovacích místech a poskytnutí těchto dat motoristům přijíždějícím do lokality, jakož i ostatním potencionálním uživatelům v prostředí internetu. 				
Veřejná WC a související infrastruktura na Visalajích	Střední	2021-2025		Rozpočet obce/ dotace
<ul style="list-style-type: none"> Obec již disponuje architektonickou studií, zahájení zpracování projektové dokumentace a realizace následných dalších kroků jsou však vázány na dokončení Změny č. 1 ÚP Krásná 				

Opatření 3.2 Péče o veřejné budovy, památky a správa obce

Název aktivity/projektu	Důležitost	Termín realizace	Odhad nákladů na realizaci (v tis. Kč)	Zdroj financování
Údržba, opravy a investice do stávajících budov	Střední	Průběžně		Rozpočet obce/dotace
Komentář: <ul style="list-style-type: none"> Mimo uvedené i případný odkup neinvestičních budov v obci 				
Rekonstrukce zvoničky na Dolní Krásné	Nízká	2021-2023		Rozpočet obce/dotace
Komentář: <ul style="list-style-type: none"> Průzkum dotačních možností a realizace 				
Rekonstrukce a přestavba budovy OÚ Krásná	Střední	2021-2025		Rozpočet obce/dotace
Komentář: <ul style="list-style-type: none"> Finanční náročnost projektu předpokládá realizaci za účasti dotační podpory, cílem je tedy mít připravený projekt (všechny stupně projektové dokumentace, stavební povolení) a pokusit se získat prostředky z příslušných dotačních titulů 				
Pořizování výstroje, výbroje a techniky pro JPO obce	Střední	Průběžně		Rozpočet obce/dotace
Komentář: <ul style="list-style-type: none"> Udržování a zvyšování akceschopnosti hasičů - obecní jednotky požární ochrany 				

C Podpora realizace strategického plánu rozvoje obce

Za **koordinaci** činností spojených se strategickým plánem rozvoje obce a za jeho sledování a vyhodnocování plnění a aktualizaci zodpovědný **starosta a místostarosta**.

Průběžná aktualizace strategického plánu rozvoje obce se bude mimo jiné opírat o vyhodnocení plnění strategického plánu rozvoje obce, které zastupitelé proberou na podzimním zasedání.

Toto zasedání se uskuteční na podzim v termínu předcházejícími přípravě rozpočtu na následující rok. V úvodu setkání starosta obce zrekapituluje plnění strategického plánu rozvoje obce v daném roce a navrhne hlavní změny a dle potřeby navrhne úpravy aktivit návrhové části.

Návrh aktualizace je diskutován na jednání zastupitelstva a provázán s návrhem rozpočtu, protože návrh aktualizace musí být projednán a schválen zastupitelstvem obce (obvykle spolu se schvalováním rozpočtu).

Zhodnocení plnění strategického plánu rozvoje obce obsahuje u jednotlivých aktivit následující informace:

- stav realizace: splněno / v realizaci dle plánu (využíváno zejména u víceletých aktivit)/ v realizaci (ale později / dříve oproti plánu) / nerealizováno,
- skutečné náklady,
- dle potřeby komentář ke stavu realizace – zejména zdůvodnění, proč aktivita nebyla realizována dle plánu, dále i např. zkušenosti z realizace, které by mohly být využity.

Stav realizace lze vyjádřit zbarvením v tabulce s přehledem aktivit (např. zelená = splněno, oranžová = v realizaci).

Aktualizace strategického plánu rozvoje obce probíhá obvykle 1x ročně. Aktualizací se rozumí zejména:

- doplnění nových aktivit,
- zpřesnění/úprava stávajících aktivit (včetně úprav komentářů k aktivitám),
- odstranění aktivit, pokud jejich realizace již není relevantní.

Návrh aktualizace bude obsahovat přehled provedených změn. Na jeho základě bude vytvořena a zveřejněna aktuální podoba strategického plánu rozvoje obce (v ní mohou být provedené změny zvýrazněny, např. podbarvením).

C.1 Financování strategického plánu rozvoje obce

Obecně lze říci, že mezi hlavní zdroje financování investic patří příjmy daňové, dotační, nedaňové. Z pohledu významnosti jsou daňové příjmy obcí ty nejdůležitější. Obec hospodář s omezeným rozpočtem, proto je klíčové volit investice pečlivě vzhledem k účelu i času. Pro posouzení stávajícího hospodaření je důležitá zejména provozní část rozpočtu.

Významnou možností krytí investic budou v následujících letech opět možnosti plynoucí z **Evropského strukturálního a investičního fondu** respektive z dalších finančních nástrojů. Z hlediska snižující se alokace jednotlivých programů je velmi potřebné uvažovat nad novým rámcem financování společných strategických potřeb EU, který do tohoto procesu efektivně zapojí též národní, veřejné i soukromé finanční prostředky. Příležitost pro jejich alokaci existuje nejen v čistě „zelených oblastech“, ale též v oborech, které mohou naplňování cílů, plynoucích z Dohody o partnerství, významně napomoci – například v digitální transformaci, životním prostředí, rozvoji síťových odvětvích nebo inteligentní a udržitelné dopravní infrastruktury.

Jednou z nových možností financování pro obce v Moravskoslezském kraji je i **Fond spravedlivé transformace**, jehož smyslem je především zmírňování dopadů procesu transformace směrem k uhlíkově neutrální ekonomice tam, kde má transformace největší dopady. Podporuje komplexní transformační projekty zaměřené na vytváření nových pracovních míst, obnovu území po těžbě uhlí či návazného průmyslu, regionálně specifické projekty v rámci podnikatelského prostředí, výzkumu a vývoje nebo aktivní politiky zaměstnanosti. Nástrojem realizace bude Operační program Spravedlivé transformace.

Dalším z možností je Program **InvestEU**, který neposkytuje nevratné dotace, ale zaručuje se za návratné formy podpory. Schéma spravedlivé transformace umožní sdílením rizika navýšit kapacitu určitého existujícího národního programu pro uhelné regiony, který musí být financován z národních zdrojů. Národní program prostřednictvím finančních nástrojů podpoří vhodné projekty generující zisk nebo úspory. Jinými slovy, národní program podpory není dotační, ale bude poskytovat finanční produkty, jako jsou úvěry, bankovní záruky za úvěry nebo rizikový kapitál. Program bude realizován prostřednictvím úvěrového nástroje, s využitím Českomoravské záruční a rozvojové banky (ČMZRB).

V roce 2021 byl spuštěn rovněž nový finanční nástroj, a to **Modernizační fond**. Investice půjdou v následujících deseti letech na zelené projekty, které výrazně sníží závislost na spalování uhlí a urychlí přechod k čistým zdrojům energie. Cílem investic je přispět ke snížení škodlivých emisí do ovzduší. Dotaci bude možné získat v 9 programech na řadu opatření k úspoře energií – od modernizace veřejného osvětlení, pořízení elektroautobusů, energetických úspor v budovách, snižování emisí v průmyslu a energetice až po výstavbu fotovoltaických elektráren.

Zajímavým nástrojem bude i **Nová Zelená úsporám**, která bude spuštěna od října 2021 a potrvá do roku 2030. Také se zaměřuje na ekologická řešení, zvyšování energetických úspor budov, zelené střechy a nakládání s dešťovou vodou. Mimo to řeší i nové kotlíkové dotace.

Seznam použitých zkratk

Následující tabulka obsahuje základní zkratky, které jsou v tomto dokumentu používány.

Tabulka 14: Seznam zkratk

Zkratka	Význam
CZ-NACE	Klasifikace ekonomických činností
ČR	Česká republika
ČSÚ	Český statistický úřad
ČOV	Čistírna odpadních vod
KES	Koeficient ekologické stability
MAS	Místní akční skupina
ÚP	Územní plán
DSO	Dobrovolný svazek obcí
RSB	Region Slezská brána
SO ORP	Správní obvod obce s rozšířenou působností
MF ČR	Ministerstvo financí České republiky
OSVČ	Osoba samostatně výdělečně činná
ÚP	Územní plán

Seznam tabulek, obrázků a grafů

Tabulka 1: Vývoj počtu obyvatel obce 2016 – 2020 (stav k 31. 12. daného roku)	9
Tabulka 2: Počet obyvatel dle věkových skupin (stav k 31. 12. daného roku)	10
Tabulka 3: Pohyb obyvatelstva v letech 2016 – 2020	10
Tabulka 4: Obyvatelstvo podle nejvyššího ukončeného vzdělání	10
Tabulka 5: Vývoj podílu nezaměstnanosti (k 31. 12. daného roku)	11
Tabulka 6: Podnikatelské subjekty podle právní formy (31. 12. 2020)	11
Tabulka 7 Počet dokončených bytů v obci	12
Tabulka 8: Domovní fond (SLBD 2011)	12
Tabulka 9: Počet bytů v obci a jejich obydlenost (SLDB 2011)	12
Tabulka 10: Počet ubytovací kapacity v obci	15
Tabulka 11: Poskytovatelé sociálních služeb na území obce Krásná	18
Tabulka 12: Kapacita a návštěvnost hromadných ubytovacích zařízení v letech 2018-2020 ..	22
Obrázek 1: Základní mapa centrální a severní části obce Krásná	7
Obrázek 2: Budova a volnočasový areál OÚ Krásná	16
Obrázek 3: Vysílač a chata Emila Zátópka na Lysé hoře	17
Obrázek 4: Struktura návrhové části	33
Graf 1: Vývoj počtu obyvatel obce 2016–2020 (stav k 31. 12. daného roku)	9
Graf 2: Vývoj počtu přestupků v obci v letech 2016-2020	19
Graf 3: Počet nehod na území obce v letech 2016-2021	19
Graf 4: Počet návštěvníků v letech 2016–2020	21