

# ÚZEMNÍ PLÁN KRÁSNÁ ZMĚNA Č. 1 NÁVRH PRO SPOLEČNÉ JEDNÁNÍ




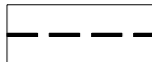


## I.B.c) VÝKRES VEŘEJNĚ PROSPĚŠNÝCH STAVEB, OPATŘENÍ A ASANACÍ 1 : 5 000

### LEGENDA ZMĚN





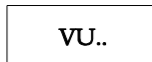
 HRANICE ZASTAVĚNÉHO ÚZEMÍ K 1. 2. 2021

#### VEŘEJNĚ PROSPĚŠNÉ STAVBY A OPATŘENÍ, PRO KTERÉ LZE PRÁVA K POZEMKŮM A STAVBÁM VYVLASTNIT

##### VEŘEJNĚ PROSPĚŠNÉ STAVBY DOPRAVNÍ A TECHNICKÉ INFRASTRUKTURY

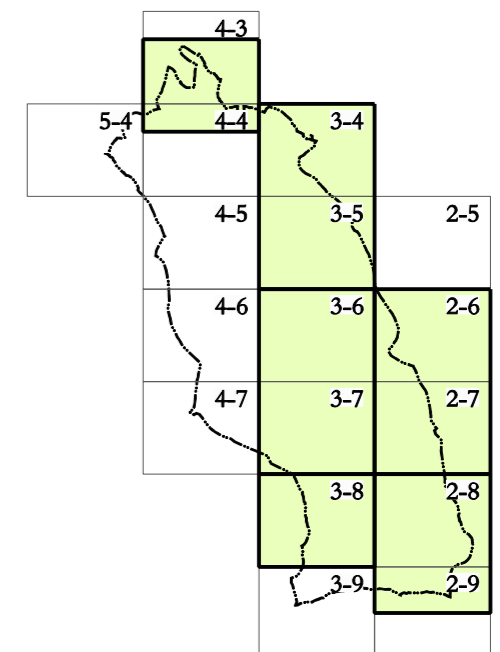
 STAVBA SBĚRNÉHO DVORA  
 STAVBA PARKOVIŠTĚ  
 STAVBA ÚČELOVÉ KOMUNIKACE  
 STAVBA CHODNÍKŮ  
 STAVBA KANALIZACE  
 OZNAČENÍ VEŘEJNĚ PROSPĚŠNÝCH STAVEB

##### VEŘEJNĚ PROSPĚŠNÁ OPATŘENÍ K ZAJIŠTĚNÍ FUNKCE ÚZEMNÍHO SYSTÉMU EKOLOGICKÉ ŠTABILITY

 LOKÁLNÍ BIOCENTRUM  
 REGIONÁLNÍ BIKORIDOR  
 REGIONÁLNÍ BIOCENTRUM  
 NADREGIONÁLNÍ BIKORIDOR  
 OZNAČENÍ VEŘEJNĚ PROSPĚŠNÝCH OPATŘENÍ

 RUŠENÉ JEVY

KLAD LISTŮ FRÝDLANT NAD OSTRAVICÍ  
V MĚŘÍTKU 1 : 5 000



PODTISK - ÚZEMNÍ PLÁN KRÁSNÁ

HRANICE ZASTAVĚNÉHO ÚZEMÍ JE ZAKRESLENA NOVĚ, ZMĚNOU Č. 1 SE PŮVODNÍ HRANICE RUŠÍ



PROJEKTOVÁ ČINNOST, URBANISMUS, ÚZEMNÍ PLÁNOVÁNÍ, EKOLOGIE, GIS

**URBANISTICKÉ STŘEDISKO OSTRAVA, s.r.o.**

Spartakovců 3, Ostrava-Poruba, 70800

tel: 596 939 530, 596 939 531

ZODP.PROJEKTANT: ING. ARCH. HELENA SALVETOVÁ

ZAK. ČÍSLO: U - 86

ZPRACOVATEL: ING. ARCH. HELENA SALVETOVÁ

OBJEDNATEL: OBEC KRÁSNÁ

DATUM: ÚNOR 2021