









ÚZEMNÍ PLÁN KRÁSNÁ ZMĚNA Č. 1 NÁVRH PRO SPOLEČNÉ JEDNÁNÍ

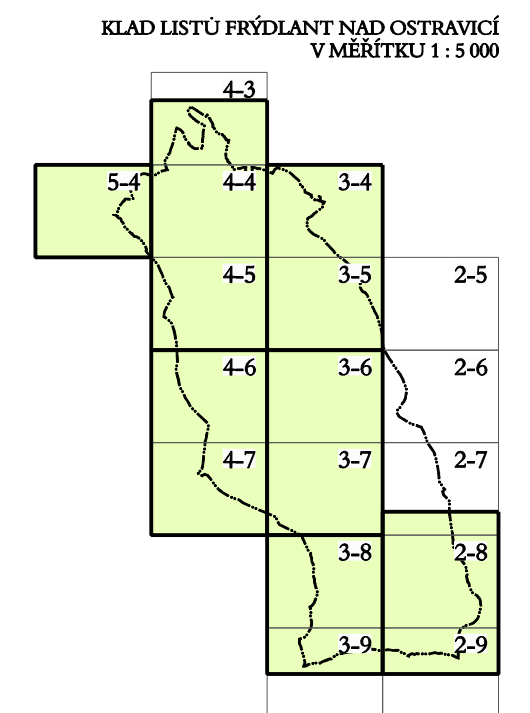
I.B.a) VÝKRES ZÁKLADNÍHO ČLENĚNÍ ÚZEMÍ

1 : 5 000

LEGENDA ZMĚN

| STAV | NÁVRH | |
|-------------------------------------------------------------------------------------|-------------------------------------------------------------------------------------|------------------------------------|
|  |  | ZASTAVĚNÉ ÚZEMÍ K 1. 2. 2021 |
|  |  | HRANICE ZASTAVITELNÝCH PLOCH |
|  |  | HRANICE PLOCH PŘESTAVBY A DOSTAVBY |
|  |  | RUŠENÉ JEVI |

HRANICE ZASTAVĚNÉHO ÚZEMÍ JE ZAKRESLENA NOVĚ, ZMĚNOU Č. 1 SE PŮVODNÍ HRANICE RUŠÍ



PODTISK - ÚZEMNÍ PLÁN KRÁSNÁ



PROJEKTOVÁ ČINNOST, URBANISMUS, ÚZEMNÍ PLÁNOVÁNÍ, EKOLOGIE, GIS

URBANISTICKÉ STŘEDISKO OSTRAVA, s.r.o.

Spartakovců 3, Ostrava-Poruba, 70800

tel: 596 939 530, 596 939 531

ZODP.PROJEKTANT: ING. ARCH. HELENA SALVETOVÁ

ZAK. ČÍSLO: U - 86

ZPRACOVATEL: ING. ARCH. HELENA SALVETOVÁ

OBJEDNATEL: OBEC KRÁSNÁ

DATUM: ÚNOR 2021