









# ÚZEMNÍ PLÁN KRÁSNÁ ZMĚNA Č. 1

## ÚPRAVA NÁVRHU PRO VEŘEJNÉ PROJEDNÁNÍ

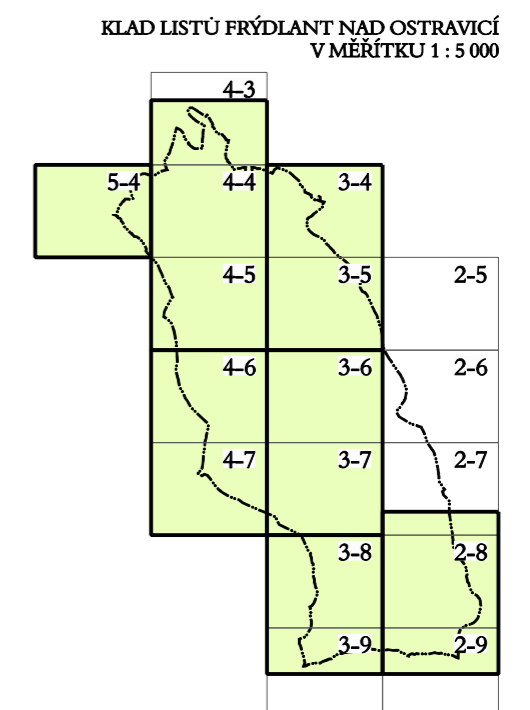
### I.B.a) VÝKRES ZÁKLADNÍHO ČLENĚNÍ ÚZEMÍ

1 : 5 000

#### LEGENDA ZMĚN

STAV	NÁVRH	
		ZASTAVĚNÉ ÚZEMÍ K 1. 1. 2022
		HRANICE ZASTAVITELNÝCH PLOCH
		HRANICE PLOCH PŘESTAVBY A DOSTAVBY
		RUŠENÉ JEVI

HRANICE ZASTAVĚNÉHO ÚZEMÍ JE ZAKRESLENA NOVĚ, ZMĚNOU Č. 1 SE PŮVODNÍ HRANICE RUŠÍ



PODTISK - ÚZEMNÍ PLÁN KRÁSNÁ



PROJEKTOVÁ ČINNOST, URBANISMUS, ÚZEMNÍ PLÁNOVÁNÍ, EKOLOGIE, GIS

**URBANISTICKÉ STŘEDISKO OSTRAVA, s.r.o.**

Spartakovců 3, Ostrava-Poruba, 70800

tel: 596 939 530, 596 939 531

ZODP.PROJEKTANT: ING. ARCH. HELENA SALVETOVÁ

ZAK. ČÍSLO: U - 86

ZPRACOVATEL: ING. ARCH. HELENA SALVETOVÁ

OBJEDNATEL: OBEC KRÁSNÁ

DATUM: LEDEN 2022